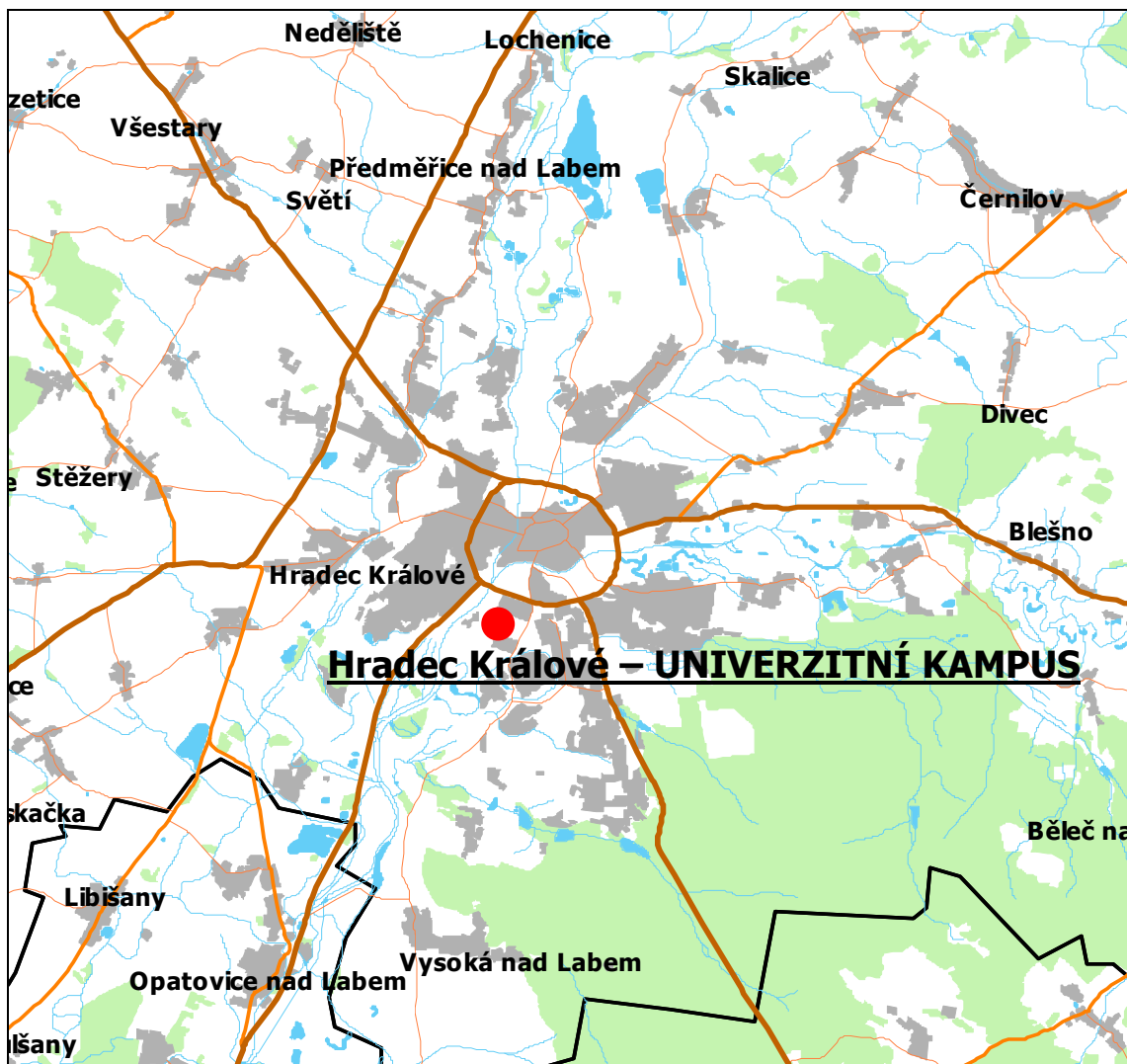
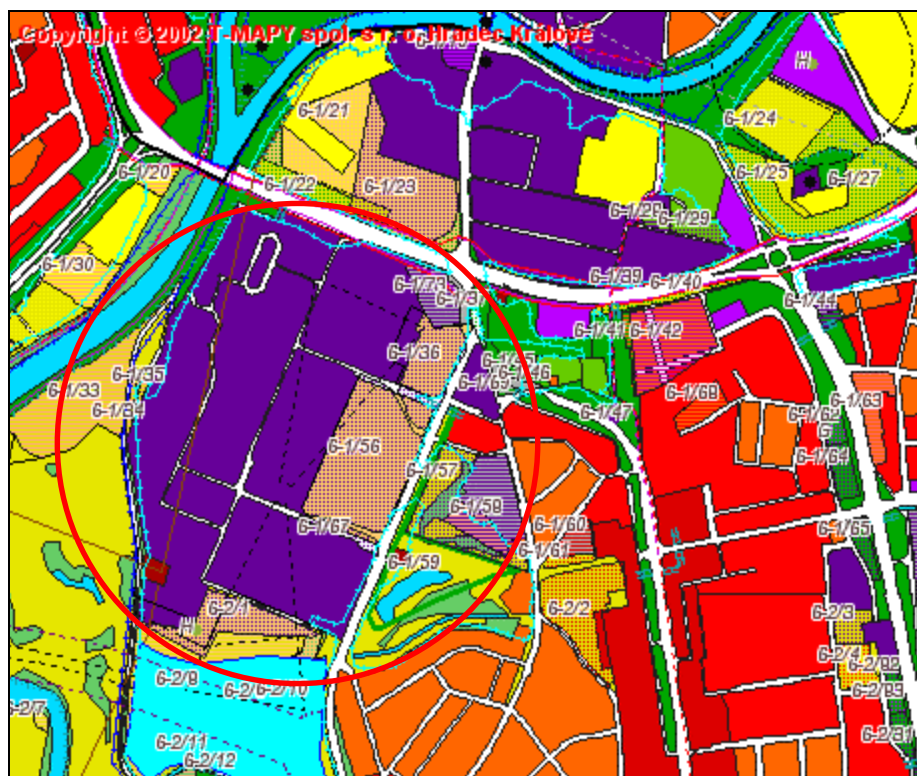


## Hradec Králové – UNIVERZITNÍ KAMPUS





Výřez z územního plánu  
Územní plán města Hradec Králové – funkční využití území – Koncept  
Zdroj: <http://firma.tmapserver.cz/tms/hkfvu>







## Legenda:































/Aktuální stav ke dni 1.7.2002/

Funkční využití území

---

	- stávající
	- návrh
	- výhled
	- přestavba

---

	Plochy městského a obvodního centra - MC
	Čistě obytné plochy vícepodlažní zástavby - BV
	Čistě obytné plochy nízkopodlažní zástavby - BN
	Smišené plochy městské vícepodlažní zástavby - SV
	Smišené plochy městské nízkopodlažní zástavby - SN
	Smišené plochy příměstské nízkopodlažní zástavby - PN
	Plochy výroby a služeb bez negativního vlivu na okolí - VS
	Plochy výroby a skladových areálů s negativním vlivem na okolí - PV
	Plochy zemědělské výroby a zemědělských služeb - ZV
	Plochy rekreačních chat a chatových osad - CH
	Plochy zahrádkářských osad - ZO
	Sportovní a rekreační plochy - SR
	Plochy občanského vybavení městského a regionálního významu - OV
	Plochy pro motor. dopravu ostatní - MD2
	Plochy pro železniční dopravu - ŽD
	Vodní toky a vodní plochy se zvláštním režimem - VZ
	Vodní toky a vodní plochy obecné - VO
	Plochy letiště - L
	Plochy zvláštního určení - ZU
	Plochy hřbitovů - H
	Plochy parků, lesoparků a městské zeleně - PL
	Plochy lesů rekreačních - LR
	Plochy lesů hospodářských - LH
	Plochy sadů a zahrad - ZS
	Plochy zahradnictví - Z
	Plochy krajinné zeleně - ZK
	Plochy chráněných ložiskových území a dobývacích prostorů - T
	Plochy orné půdy - OP
	Plochy luk a pastvin - LP
	Plochy technického vybavení - TV

-  hranice řešeného území
-  chaty na lesních pozemcích
-  biokoridory a biocentra
-  přírodní park, přírodní památky
-  památkově chráněný objekt
-  Památková zóna
-  hranice městské památkové rezervace
-  hranice městské památkové zóny
-  OP ČOV
-  OP hvězdárny
-  Ochranná pásma
-  hlukové pásmo letiště
-  OP heliportů
-  OP letiště
-  umístění heliportu
-  podchody
-  ochranná pásma dopravy
-  Inundace
-  nepřímá
-  přímá
-  suché poldry
-  hranice zastavěného území
-  hranice zastavitelného území
-  OP civilního radioreléového vysílače
-  výhledové zdvojkolejné tratí
-  civilní provoz letiště
-  Inženýrské sítě
-  kanalizace - hlavní hloubkové stoky
-  přeložka vodního toku
-  hlavní městský přivaděč
-  elektro - hlavní městské přivaděče
-  Rozvodny VVN/VN, VN/VN
-  STÁVAJÍCÍ
-  NÁVRH
-  plyn - hlavní městské přivaděče
-  VTL regulační stanice
-  teplo - hlavní městské přivaděče
-  Významné trasy
-  cyklistická - STÁVAJÍCÍ
-  cyklistická - NÁVRH
-  pěší - STÁVAJÍCÍ
-  pěší - NÁVRH
-  pěší zóna
-  pěší zóna
-  radonové riziko z podloží
-  Geologické podmínky
-  chráněná ložisková území
-  sesuvná území

<b>název projektu: Výstavba</b>
<b>institucionální rámec projektu:</b>
- správce/nositel/partneři: Univerzita Hradec Králové - manažer/developer: - - konečný uživatel/é: Univerzita Hradec Králové
<b>cíle projektu:</b>
- všeobecné širší cíle: Vytvořit Univerzitní kampus pro Univerzitu Hradec Králové. Cílem projektu je výstavba Univerzitního kampusu. Univerzita Hradec Králové vykonává svoji činnost převážně v budovách pronajatých, které jsou majitelem uvažovány cílově k jiným aktivitám. Pro rozvoj vysokého školství v Hradci Králové bylo v posledních cca 27 letech v Hradci Králové uvažováno s územím „Na Soutoku“ a takto bylo promítáno i do zpracovaných územních plánů. V současné době k tomuto území existuje územní rozhodnutí, které dle projektové dokumentace k tomuto stupni povoluje zástavbu pro účely školství, Univerzity Hradec Králové.
- specifické cíle: NA
- vztah projektu k lokalizaci SS a TC: <ul style="list-style-type: none"><li>- ICT expertní a řešitelská centra – v návaznosti na odbornou profilaci jednotlivých součástí univerzity</li><li>- centra vývoje software – v souvislosti s odbornou činností fakulty informatiky a managementu (FIM)</li><li>- aplikovaný výzkum a vývoj – bude probíhat zejména v oblasti fyziky, chemie a informačního managementu</li></ul>
<b>prostorové dimenze projektu:</b>
- dotčené území celkem (ha): 10,2
- celkem zastavěná plocha (m <sup>2</sup> ): 28 210
- celkem podlažní plocha (m <sup>2</sup> ): 76 445
- cca % plochy použitelné pro aktivity SS a TC: 10 %
<b>harmonogram realizace:</b>
Celý projekt výstavby uvažuje s výstavbou 5-ti budov a sportovního areálu. Od r. 1997 je v provozu pouze 1. budova – Objekt společné výuky a příslušná část komunikací a sítí. Další objekty: <b>B:</b> objekt fakulty informatiky a managementu (FIM) <ul style="list-style-type: none"><li>- existuje stavební povolení – RN cca 450 mil. Kč</li><li>- předpokládaná realizace 2004-2006 – zatím bez závazné dotace ze státního rozpočtu</li></ul> Možnosti investora (Univerzity Hradec Králové) realizovat uvedený záměr: zatím bez finančních zdrojů.
II. etapa (zatím bez projektové dokumentace) - předpoklad RN cca 1.650 mil. Kč <b>C:</b> objekt fakulty aplikovaných sociálních studií <ul style="list-style-type: none"><li>- 2 500 m<sup>2</sup> zastavěné plochy</li><li>- předpokládaná realizace 2005-2008</li></ul> <b>D:</b> objekt fakulty pedagogické <ul style="list-style-type: none"><li>- 4 100 m<sup>2</sup> zastavěné plochy</li><li>- předpokládaná realizace 2005-2008</li></ul> <b>G:</b> sportovní areál <ul style="list-style-type: none"><li>- 9 800 m<sup>2</sup> zastavěné plochy</li><li>- předpokládaná realizace 2006-2009</li></ul>
III. etapa (zatím bez projektové dokumentace) - předpoklad RN cca 520 mil. Kč, předpokládaná realizace 2008 – 2010 . <b>E:</b> rektorát <ul style="list-style-type: none"><li>- 3 600 m<sup>2</sup> zastavěné plochy</li></ul> <b>F:</b> informační centrum <ul style="list-style-type: none"><li>- 1 950 m<sup>2</sup> zastavěné plochy</li></ul>
<b>lokalizace: Areál „Na Soutoku“ – Hradec Králové</b>
- adresa: Univerzita Hradec Králové, Hradecká ul., č.p. 1227, Hradec Králové