




























































































Územní plán města Pardubice - Hlavní výkres

Zdroj: <http://www.mmp.cz/cz/uzplan/index.htm>

Legenda

stav	zářít	výš. kd	
			hranice řešeného území
			hranice katastrálního území
			hranice současně zastavěného území k datu 01 2001
			hranice zastavitelného území
	98/z		označení zastavitelného území
	12/p		označení území navrženého ke změně funkčního využití

LIMITY A OMEZUJÍCÍ VLIVY V ÚZEMÍ

			ochranné pásmo železnice
			ochranné pásmo komunikací
			ochranné pásmo letiště - hlukové A - 85 dB
			ochranné pásmo letiště - hlukové B - 90 dB
			ochranné pásmo letiště - hlukové C - 95 dB
			ochranné pásmo nadzemního vedení a zařízení elektro
			bezpečnostní pásmo produktovodu
			bezpečnostní pásmo plynových zařízení
			ochranné pásmo 2a vodního zdroje Nemošice
			ochranné pásmo leteckých radiových zabezpečovacích zařízení
			ochranné pásmo telekomunikační ústředny (264 m n.m. Balt)
			nemovitá kulturní památka, hranice NáKP
			hranice památkové rezervace (MPR)
			ochranné pásmo památkové rezervace
			nevyužitý památkový potenciál
			ochranné pásmo NKP státní hrad Kunětická Hora
			ochranné pásmo NáKP Zámeček
			hranice zátopového území
			širší prozatímní ochranné pásmo přír. léčivých zdrojů peloidů a vod láz. místa Lázně Bohdaneč
			evidované VKP a zvláště chráněná území
			památný strom
			staré ekologické zátěže
			bezpečnostní pásmo závodu Explosia v Semtíně - vnitřní hranice 2.pásma
			bezpečnostní pásmo závodu Explosia v Semtíně - vnitřní hranice 3.pásma
			bezpečnostní pásmo závodu Explosia v Semtíně - vnitřní hranice 4.pásma

LINIOVÉ PRVKY DOPRAVNÍCH SYSTÉMU

			system silniční dopravy
			system železniční dopravy
			způsob dopravního napojení lokality
			přemostění, lávky

FUNKČNÍ PLOCHY

stav	rozukouř plochy	návrh	výhled
stabilizovaná (země)	změna svého využití	zemní rezerva	změna svého využití
BM			
BS			
BP			
BV			

Plochy s funkcí hlavní - BYDLENÍ

funkční plocha:

Bydlení vícepodlažní městské

Bydlení vícepodlažní sídlištní

Bydlení nízkojedlažní předměstské

Bydlení nízkojedlažní venkovské

SJ			
SC			
SM			
SP			

Plochy s funkcí hlavní - SMÍŠENÁ

funkční plocha:

Smíšené území jádrové

Smíšené území centrální

Smíšené území městské

Smíšené území předměstské

OZ			
OV			
Ovp			
Ovd			
OVa			
OVs			
OVz			
OVk			
OVh			
OK			

Plochy s funkcí hlavní - OBČANSKÁ VYBAVENOST

funkční plocha:

Občanská vybavenost základní

Občanská vybavenost vyšší

Občanská vybavenost v yšší - obchod

Občanská vybavenost v yšší - služby cestujících veřejnosti

Občanská vybavenost v yšší - administrativa

Občanská vybavenost v yšší - školství

Občanská vybavenost v yšší - zdravotnictví

Občanská vybavenost v yšší - kultura

Občanská vybavenost v yšší - církevní a historické stavby

Občanská vybavenost koncentrovaná

VP				
VL				
VLf				
VS				

Plochy s funkcí hlavní - VÝROBA

funkční plocha:

Výroba průmyslová

Výroba lehká

Výroba lehká v lokalitě MIZ

Výrobní služby

AZ				
----	--	--	--	--

Plochy s funkcí hlavní - ZEMĚDĚLSTVÍ

funkční plocha:

Zemědělská výroba živočišná

NS				
----	--	--	--	--

Plochy s funkcí hlavní - SPECIFICKÁ

funkční plocha:

Plochy pro bezpečnostní složky

RS				
----	--	--	--	--

Plochy s funkcí hlavní - SPORT A REKREACE

funkční plocha:

Sportovní areály

RR				
----	--	--	--	--

Rekreační areály

TV				
----	--	--	--	--

Plochy s funkcí hlavní - TECHNICKÁ INFRASTRUKTURA

funkční plocha:

Technická vybavenost

TO				
----	--	--	--	--

Nakládání s odpady a odpadními vodami

MP				
----	--	--	--	--

Plochy s funkcí hlavní - VEŘEJNÁ PROSTRANSTVÍ

funkční plocha:

Městský parter

stav	návrh		výhled	
	stabilizovaná území	rozuclové plochy	změna účinnosti	změna účinnosti
DH _z				
DH _s				
DHL				
DH _v				
DP				
DG				

Plochy s funkcí hlavní - DOPRAVA

funkční plocha:

Hlavní plochy dopravních systémů - železniční doprava

Hlavní plochy dopravních systémů - silniční doprava

Hlavní plochy dopravních systémů - letecká doprava

Hlavní plochy dopravních systémů - vodní doprava

Plochy velkoplošných parkingů a hromadných garáží

Plochy garáží

Plochy s funkcí hlavní - ZELENĚ MĚSTSKÁ

funkční plocha:

Zeleň městská všeobecná - parky

Zeleň městská všeobecná - parkově upravené plochy

Zeleň městská všeobecná - nábřeží řek

Zeleň izolační

Zeleň rekreační

Zeleň hřbitovů

Areály zahradnictví

Plochy s funkcí hlavní - ZELENĚ KRAJINNÁ

funkční plocha:

Zeleň krajinná

Zeleň krajinná rekreační

Zeleň krajinná, významná pro tvorbu krajinného prostředí

Plochy s funkcí hlavní - ZELENĚ UŽITNÝCH PLOCH

funkční plocha:

Plochy individuální rekreace - zahrádkové osady, užitkové zahrady

Plochy individuální rekreace - lokality rekreačních chat














































Vodní plochy a toky

Plochy zemědělsky využívané půdy

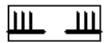





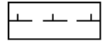


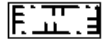


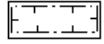





Plochy plnící funkce lesa

Zvp				
Zvu				
Zvn				
ZI				
ZR				
ZH				
ZA				
KZ				
KR				
KK				
PR				
P _R				
PV				
PZ				
PL				




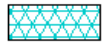





DOPLŇKOVÉ CHARAKTERISTIKY FUNKČNÍCH PLOCH

stav	stav	výhled	
			územní rezerva pro umělý vodní kanál a související zařízení
			čerpací stanice PHM
			území užívané armádou
			rekreační areály ve funkčních plochách zeleně
			a - ekopark b - mobilní lidová zábava c - golf
			Free zone
			hřbitov
			odstavná parkoviště nákladních automobilů, překladiště
			plocha zátopového území
			protipovodňová opatření - hrázky
			protipovodňová opatření - hrázky navržené územním plánem
			ostatní protipovodňová opatření
			plocha pro rybochovné zařízení
			plocha pro chov a výcvik koní
			složistiště, popílkoviště
			těžba štěrkopísku


ÚSES

			hranice nadregionálního biokoridoru
			hranice regionálního biokoridoru
			hranice lokálního biokoridoru
			hranice regionálního biocentra
			hranice lokálního biocentra
			trasa LBK mimo řešené území

FUNKČNÍ PLOCHY MIMO ŘEŠENÉ ÚZEMÍ

			Výroba lehká
			Hlavní plochy dopravních systémů - letecká doprava
			Vodní plochy a toky - těžba štěrku

ÚZEMNÍ PLÁN MĚSTA PARDUBICE

Autorský kolektiv: Ing. arch. Ivana Petřů - A - 00966 Ing. Vendulka Růžičková - ÚP - 01807 Ing. Drahomír Ježek - AMI - 0700194 Ing. arch. Dana Suchánková		 ARCHITEKTURA *URBANISMUS REGIONÁLNÍ ÚZEMNÍ MANAGEMENT	
Objednatel: Město Pardubice	Odborná spolupráce:		
Technická spolupráce: G Plus s.r.o. Pardubice	zakázka: 07/95	příloha č.	
HLAVNÍ VÝKRES	datum: 08/01	B 2.	
	měřítko: 1 : 5000		










































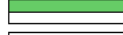






















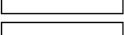

























mapový podklad řešeného území: digitální forma DKM poskytnutá Sdružením DTMMP pro zpracování územního plánu


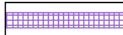









































































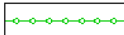
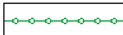







Územní plán města Pardubice - Doprava

Zdroj: <http://www.mmp.cz/cz/uzplan/index.htm>

Legenda

ŘEŠENÉ ÚZEMÍ

stav	návrh	výhled	
			hranice řešeného území
			hranice katastrálního území
			hranice zastavitelného území
	25/z		označení zastavitelných území
			plocha současně zastavěného území
			plocha zastavitelných území
			vodní plochy a toky
			lávky, přemostění
			způsob dopravního napojení lokality
			komunikace funkční třídy B1
			komunikace funkční řídy B1 - návrh změny šířkového uspořádání
			komunikace funkční třídy B2
			komunikace funkční třídy B2 - návrh změny šířkového uspořádání
			komunikace funkční třídy C1
			komunikace funkční třídy C1 - návrh změny šířkového uspořádání
			ochranné pásmo komunikací
			záchytná parkoviště celoměstského významu / kapacita stání
			odstavná parkoviště lokálního významu / kapacita stání
			stávající významná parkoviště / kapacita stání
			odstavná parkoviště nákladních automobilů (překladiště)
			čerpací stanice PHM
			stanoviště taxi
			jednosměrný provoz
			světelně řízené křižovatky (stav / navrženo ke zrušení)
			izofona 55 dB pro denní dobu
			izofona 60 dB pro denní dobu
			izofona 72 dB pro denní dobu
			izofona 60 dB pro železnici pro noční dobu
			protihluková stěna
K24	K24		referenční bod pro výpočet hlukového zatížení
			dopravní plocha vymezená územním plánem (zastavitelné území, územní rezerva / změna funkce)











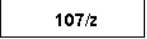





























































			hlavní železniční tratě
			vlečky
			dopravní plochy pro železniční dopravu
			ochranné pásmo železnice
			umělý kanál a související zařízení
			vodní cesta
			dopravní plochy pro vodní dopravu - přístav
			provozní plochy - areál přístavu
			provozní plochy - areál přístavu - mimo řešené území
			areál letiště v řešeném území
			areál letiště mimo řešené území
			ochranné pásmo letiště - hlukové A - 85 dB
			ochranné pásmo letiště - hlukové B - 90 dB
			ochranné pásmo letiště - hlukové C - 95 dB
			ochranné pásmo vzletového a přiblížovacího prostoru
			ochranné pásmo vodorovné roviny 264 m n. m.
			ochranné pásmo provozních ploch
			vnitřní ornitologické ochranné pásmo
			vnější ornitologické ochranné pásmo
			ochranné pásmo proti nebezpečným a klamavým světlům
			ochranné pásmo s omezením vzdušných vedení VN a VVN
			dálkové cyklotrasy (národní)
			dálkové cyklotrasy (regionální)
			cyklistické a pěší stezky
			cyklistické trasy
			cyklistické stezky
			hlavní pěší trasy
			pěší zóna














































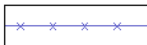











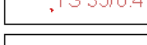





Územní plán města Pardubice - Infrastruktura

Zdroj: <http://www.mmp.cz/cz/uzplan/index.htm>

Legenda

ŘEŠENÉ ÚZEMÍ

stav	návrh	výhled	
			hranice řešeného území
			hranice katastrálního území
			hranice zastavitelných území
			označení zastavitelných území
			plocha současně zastavěného území
			plocha zastavitelných území
			vodní plochy a toky
			vybraná komunikační síť
			železnice
			územní rezerva pro umělý kanál a související zařízení
			zátopové území
			protipovodňová opatření - hrázky
			protipovodňová opatření - hrázky - navržené územním plánem
			ostatní protipovodňová opatření
			ochranné pásmo 2a vodního zdroje Nemošice
			čerpací stanice
			objekty na kanalizační síti
			kmenové stoky
			odlehčovací stoky
			stoky ostatní gravitační
			výtlač odpadních vod
			taková kanalizace
			vodovodní řady
			vyšší tlakové pásmo vodovodu

			ochranné pásmo telekomunikační ústředny
			RR spoje z TÚ - České radiokomunikace a.s.
			RR spoje z TÚ - ostatní
			ochranné pásmo leteckých radiových zabezpečovacích zařízení
			primární horkovodní síť
			předávací (výměňkové stanice)
			plynovod VVTL
			plynovod VTL
			plynovod VTL ke zrušení
			předávací stanice VVTL/VTL
			regulační stanice VTL/STL
			bezpečnostní pásmo plynovodu
			regulační stanice STL/NTL
			plynovod STL
			produktovod
			bezpečnostní pásmo produktovodu
			nadzemní vedení 220 kV
			nadzemní vedení 110 kV
			nadzemní vedení 35 kV
			nadzemní vedení ke zrušení
			trafostanice
			kabel VVN 110 kV
			kabel 35 kV
			kabel 10 kV
			trafostanice na kabelové síti
			ochranné pásmo nadzemního vedení a zařízení