
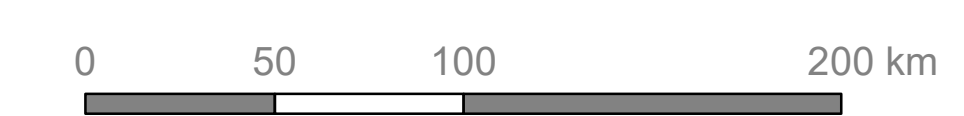
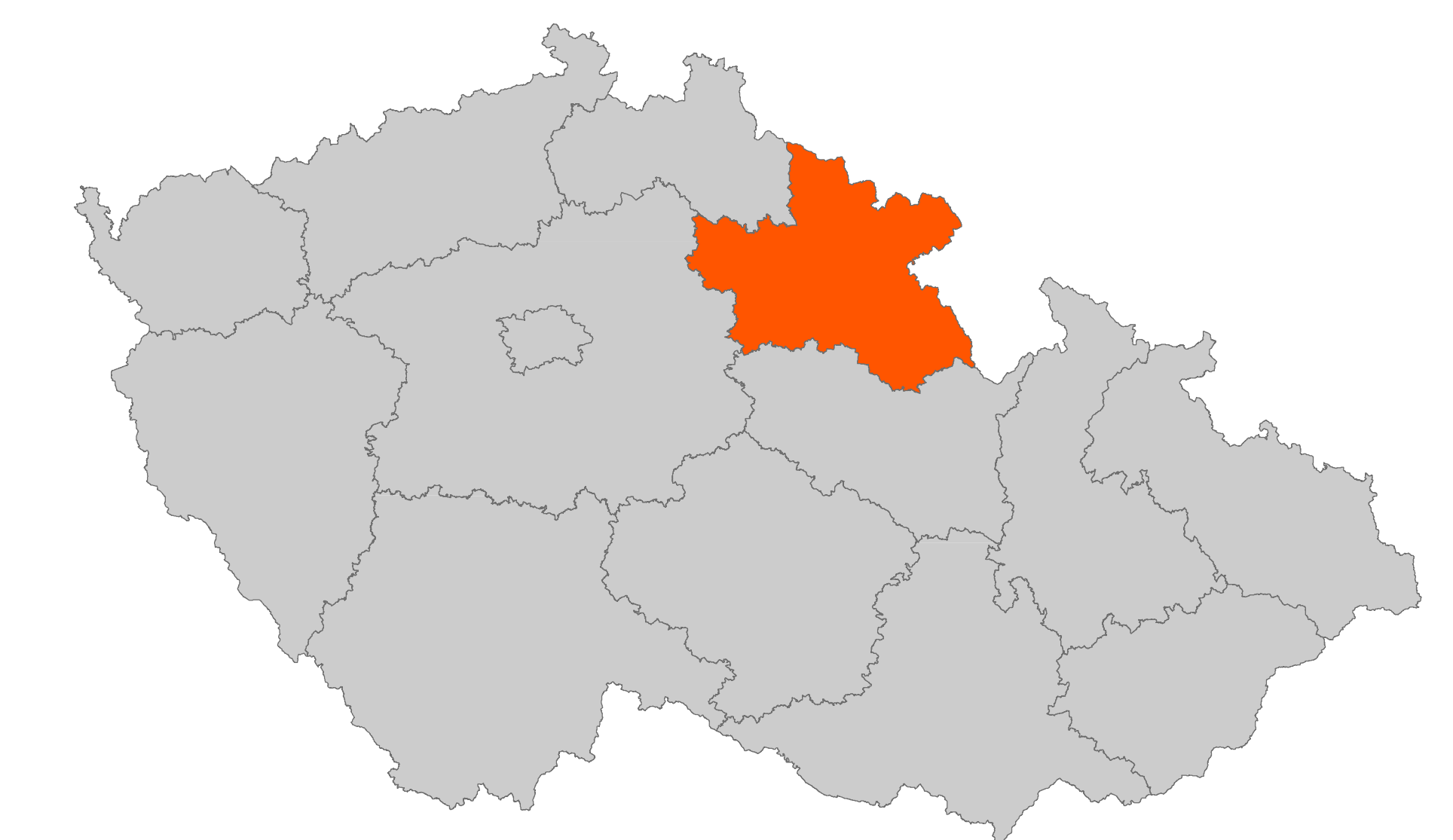





ÚZEMNĚ ANALYTICKÉ PODKLADY KRÁLOVÉHRADECKÉHO KRAJE

VÝKRES ZÁMĚRŮ	
AKTUALIZACE 2021	
Datum:	05/2021
Měřítko:	1 : 100 000
Zpracoval:	Krajský úřad Královéhradeckého kraje Odbor územního plánování a stavebního řádu Oddělení územního plánování
Data vytvořena SW:	ESRI, ArcGIS - ArcView 10.8.1






HRANICE A ZNAČENÍ

-  hranice států
-  hranice kraje
-  hranice obcí

Rozvojové oblasti, rozvojové osy, specifické oblasti





Rozvojové oblasti

-  NOB1 Vrchlabí
-  NOB2 Náchodsko
-  OB4 Hradec Králové / Pardubice

Rozvojové osy

-  NOS1 Hradec Králové - Jičín - Liberecký kraj
-  NOS2 Jičín - Středočeský kraj
-  NOS5 Náchodsko - Rychnov nad Kněžnou
-  NOS6 Kostelec nad Orlicí - Vamberk - Pardubický kraj
-  OS4 Praha – Hradec Králové / Pardubice (podél D11) – Trutnov – hranice ČR/Polsko (- Wrocław)

Specifické oblasti





-  NSO1 Broumovsko
-  NSO2 Orlické hory
-  NSO3 Jičínsko
-  SOB7 Krkonoše - Jizerské hory

ZÁMĚRY







NA ÚSEKU DOPRAVNÍ INFRASTRUKTURY

Silniční

dle oborových záměrů

-  odpočívka
-  dálnice I. typu
-  dálnice II. typu
-  silnice I. třídy

dle záměrů ZÚR / projednávaných aktualizací KHK



-  dálnice I. typu
-  dálnice II. typu
-  kapacitní silnice S5 (v kategorii silnice I. třídy)
-  silnice I. třídy
-  silnice II. třídy
-  silnice I. a II. třídy (vymezeno jako rezerva)

Železniční

dle oborových záměrů

-  železniční trať celostátního významu

dle záměrů ZÚR

-  železniční trať celostátního významu
-  železniční trať (vymezeno jako rezerva)



NA ÚSEKU TECHNICKÉ INFRASTRUKTURY

Elektroenergetika

dle oborových záměrů

-  nadzemní elektrické vedení 110 kV

dle záměrů ZÚR

-  transformovna 110/35 kV
-  nadzemní elektrické vedení 110 kV

Plynárenství

dle oborových záměrů



-  propojovací plynovod VTL

dle záměrů ZÚR




-  VTL plynovod

NA ÚSEKU VODNÍHO HOSPODÁŘSTVÍ

dle oborových záměrů

-  protipovodňová opatření
-  protipovodňová opatření

dle záměrů ZÚR



-  protipovodňová opatření
-  protipovodňová opatření
-  vodovodní řád

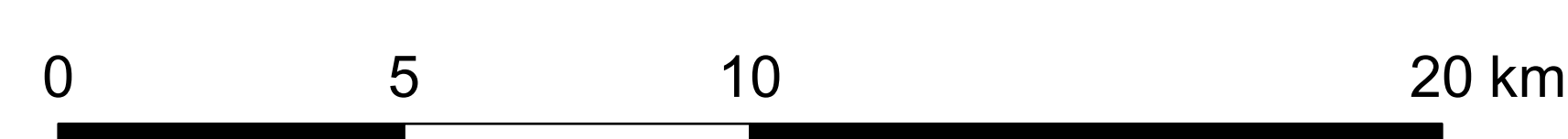
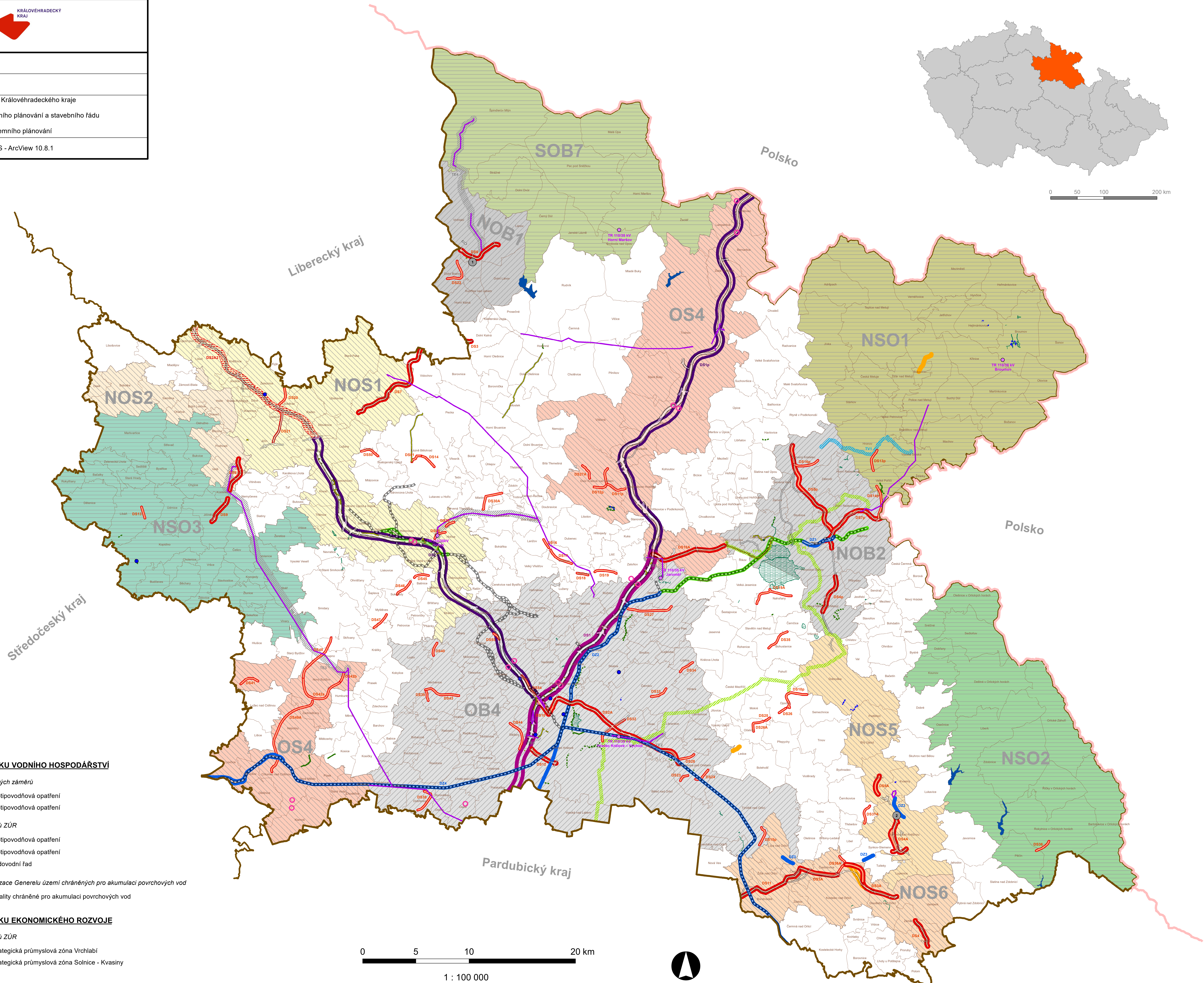
dle aktualizace Generelu území chráněných pro akumulaci povrchových vod

-  lokality chráněné pro akumulaci povrchových vod


NA ÚSEKU EKONOMICKÉHO ROZVOJE

dle záměrů ZÚR

-  strategická průmyslová zóna Vrchlabí
-  strategická průmyslová zóna Solnice - Kvasiny



1 : 100 000



Poznámka:
Všechny záměry plynoucí ze ZÚR jsou zároveň poskytnuty příslušnými poskytovateli údajů pro zpracování ÚAP.