
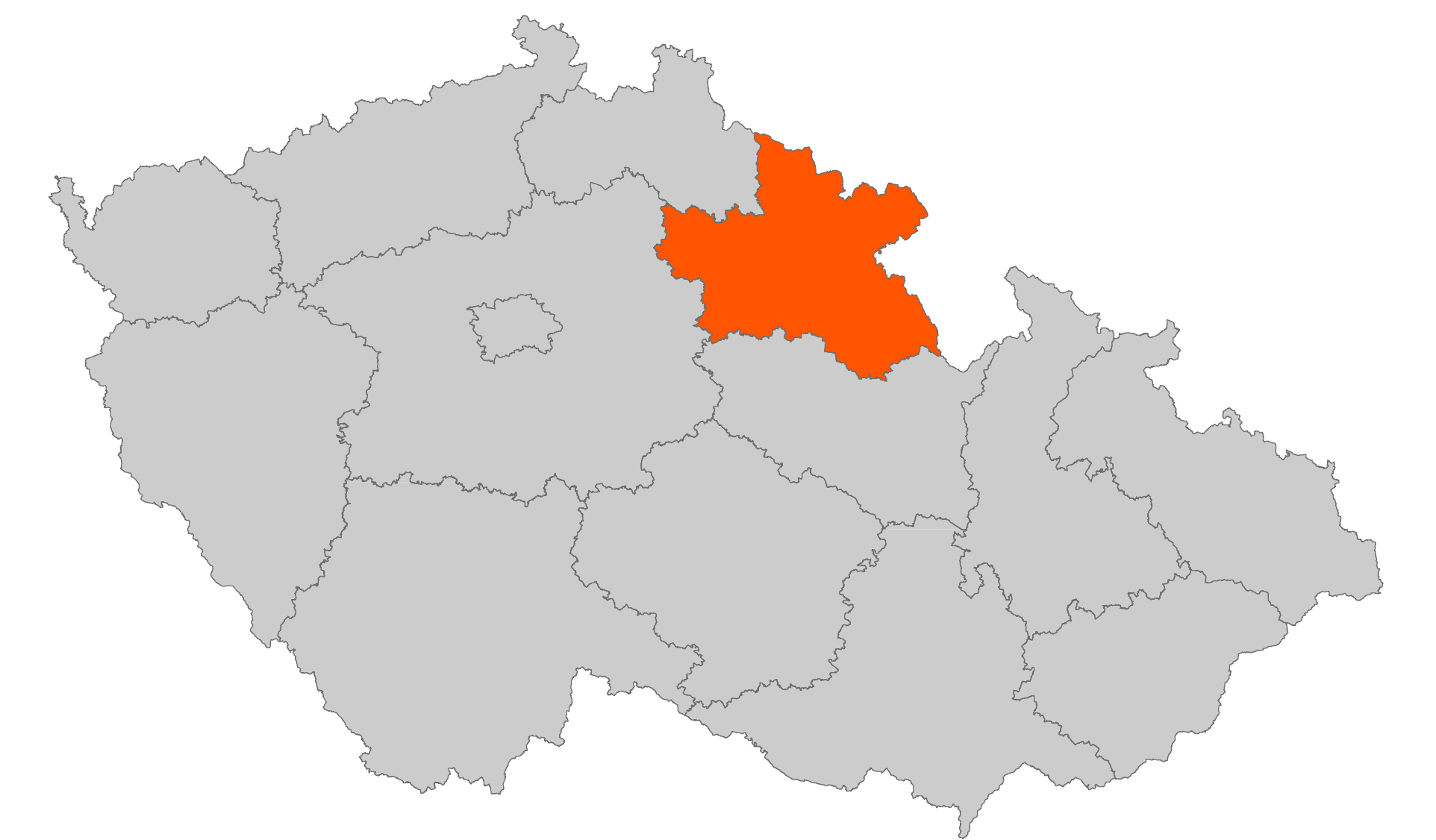


ÚZEMNĚ ANALYTICKÉ PODKLADY KRÁLOVÉHRADECKÉHO KRAJE





VÝKRES LIMITŮ	
AKTUALIZACE 2021	
Datum:	05/2021
Měřítko:	1 : 100 000
Zpracoval:	Krajský úřad Královéhradeckého kraje Odbor územního plánování a stavebního řádu Oddělení územního plánování
Data vytvořena SW:	ESRI, ArcGIS - ArcView 10.8.1



0 50 100 200 km



HRANICE A ZNAČENÍ


-  hranice státu
-  hranice kraje
-  hranice obcí
-  zastavěné území

LIMITY VYUŽITÍ ÚZEMÍ

Limitem je ochranné pásmo, v některých případech zakreslen z důvodu měřítka jen nositel limitu.

Sledovaný jev dle přílohy č. 1 k vyhlášce č. 500/2006 Sb.







Dopravní infrastruktura

- A 105  hraniční přechod
- A 102a  heliport
- A 102a  letiště vnitrostátní veřejné
- A 093a  dálnice včetně ochranného pásma¹
- A 093a  silnice I. třídy včetně ochranného pásma²
- A 093a  silnice II. třídy včetně ochranného pásma³
- A 094a  železniční dráha celostátní včetně ochranného pásma⁴
- A 094a  železniční dráha regionální včetně ochranného pásma⁴
- A 102a  letiště/letecká stavba včetně ochranného pásma
- A 102a  letecký koridor
- A 102a  výškové ochranné pásmo letiště







Ochrana památek

- A 008a  nemovitá národní kulturní památka
- A 005a  krajinná památková zóna
- A 005a  městská památková rezervace
- A 005a  městská památková zóna
- A 005a  vesnická památková rezervace
- A 005a  vesnická památková zóna
- A 005a  jiná památková rezervace



Geologie

- A 055  ložisko peloidů
- A 057  dobývací prostor
- A 058  chráněné ložiskové území
- A 060  ložisko nerostných surovin
- A 061  poddolované území⁵
- A 062  sesuvné území















Ochrana vod

- A 045  chráněná oblast přirozené akumulace vod
- A 050a  záplavové území (Q100)
- A 050a  aktivní zóna záplavového území
- A 053  území zvláštní povodně pod vodním dílem
- A 044  ochranné pásmo vodního zdroje
- A 055  ochranné pásmo přírodního léčivého zdroje













Obrana a bezpečnost

- A 107  objekt důležitý pro ochranu státu
- A 109  zóna havarijního plánování

Ochrana přírody

- A 036  lokalita zvláště chráněných druhů
- A 035  NATURA 2000 - ptačí oblast
- A 034  NATURA 2000 - evropsky významná lokalita
- A 025a  národní park
- A 025a  chráněná krajinná oblast
- A 030  přírodní park
- A 027  maloplošné zvláště chráněné území⁶
- A 021  nadregionální prvky ÚSES - biocentrum
- A 021  nadregionální prvky ÚSES - biokoridor
- A 021  regionální prvky ÚSES - biocentrum
- A 021  regionální prvky ÚSES - biokoridor
- A 041  ZPF - I. třída ochrany
- A 037a  lesy⁷
- A 047  vodní plochy a toky

Technická infrastruktura

- A 069  čistírna odpadních vod včetně ochranného pásma
- A 087  zařízení na likvidaci odpadu včetně ochranného pásma
- A 084  objekt zařazený do skupiny A nebo B s umístěnými nebezpečnými látkami
- A 086  spalovna včetně ochranného pásma
- A 085  skládka včetně ochranného pásma
- A 071  vodní elektrárna
- A 072  transformační stanice 400 kV včetně ochranného pásma
- A 072  transformační stanice 110 kV včetně ochranného pásma
- A 073  ochranné pásmo elektrického vedení 400 kV (včetně el. vedení)
- A 075  bezpečnostní pásmo plynovodu VTL⁸
- A 077a  ochranné pásmo produktovodu
- A 082a  radiový směrový spoj

A 119 – celé území kraje bylo vymezeno Ministerstvem obrany jako území zájmu (dle ustanovení §175 odst. 1 zákona č. 183/2006, ve znění pozdějších předpisů)

A 016 – celé území Královéhradeckého kraje je považováno podle zákona 20/1987 Sb. za území s archeologickými nálezky

Poznámka:

- ¹ ochranné pásmo dálnice - mimo souvisle zastavěné území ve vzdálenosti 100 m od osy přílehleho jízdního pásu
- ² ochranné pásmo silnice I. třídy - mimo souvisle zastavěné území ve vzdálenosti 50 m od osy přílehleho jízdního pásu
- ³ ochranné pásmo silnice II. třídy - mimo souvisle zastavěné území ve vzdálenosti 15 m od osy přílehleho jízdního pásu
- ⁴ ochranné pásmo drah celostátních a regionálních - 60 m od osy krajní koleje, nejméně 30 m od hranic obvodu dráhy
- ⁵ na území Královéhradeckého kraje se nachází dalších 105 poddolovaných území (nebylo zakresleno z důvodu měřítka)
- ⁶ z důvodu měřítka jsou zakresleny pouze NPP a NPR
- ⁷ limit ochranného pásma lesa je 50 m
- ⁸ ochranné pásmo plynovodu VTL nebylo zakresleno z důvodu měřítka

0 5 10 20 km

1 : 100 000

