
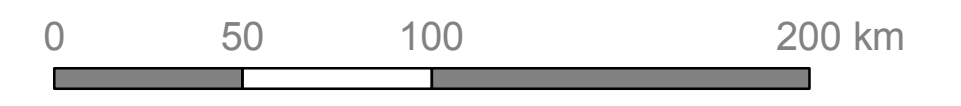
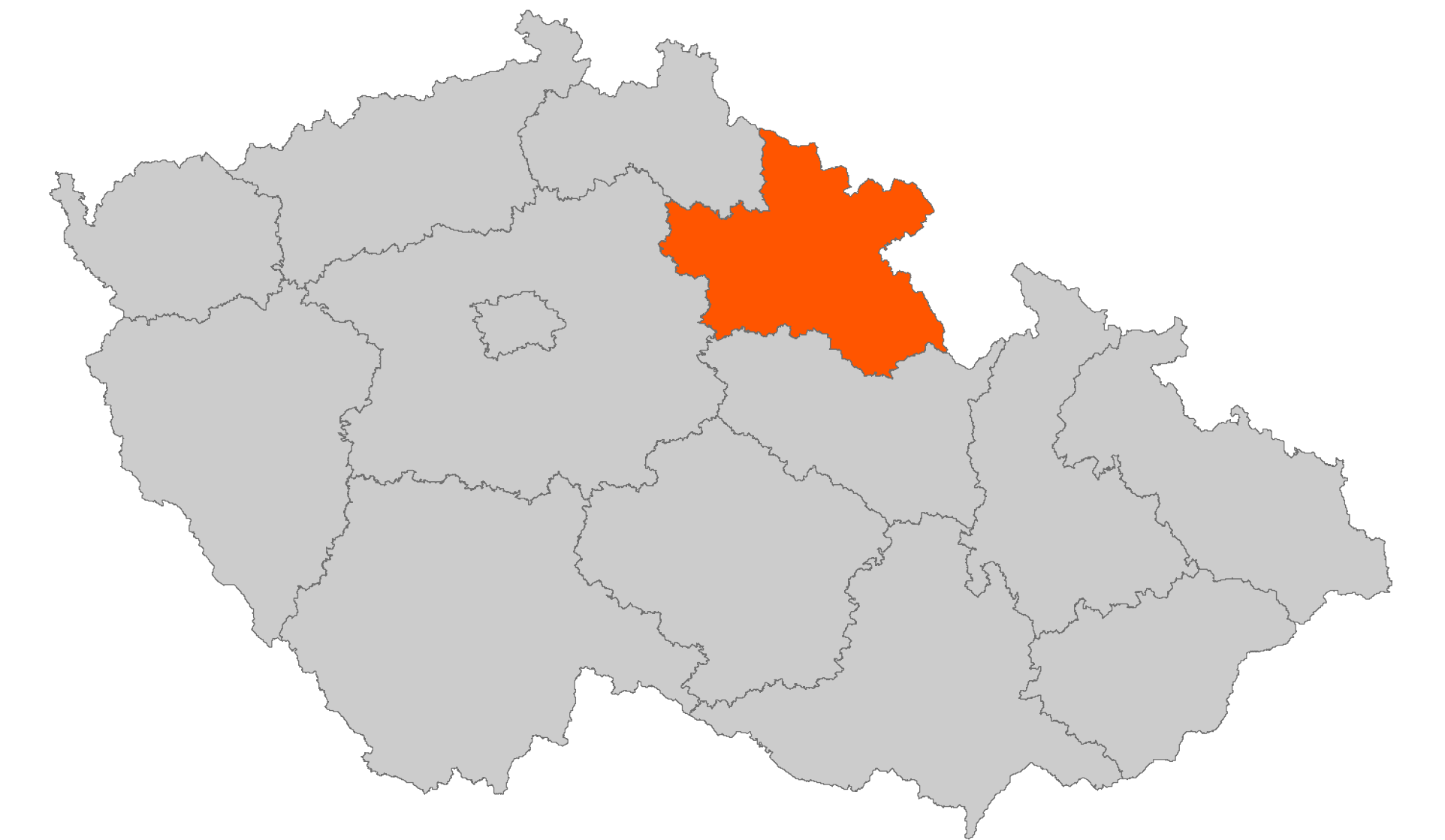


ÚZEMNĚ ANALYTICKÉ PODKLADY KRÁLOVÉHRADECKÉHO KRAJE

VÝKRES LIMITŮ	
AKTUALIZACE 2017	
Datum:	04/2017
Měřítko:	1 : 100 000
Zpracoval:	Krajský úřad Královéhradeckého kraje Odbor územního plánování a stavebního řádu Oddělení územního plánování
Data vytvořena SW:	ESRI, ArcGIS - ArcView 10.3.1



HRANICE A ZNAČENÍ

- hranice státu
- hranice kraje
- hranice obcí
- zastavěné území

LIMITY VYUŽITÍ ÚZEMÍ
Limitem je ochranné pásmo, v některých případech zakreslen z důvodu měřítka jen nositel limitu.

Sledovaný jev dle přílohy č. 1 k vyhlášce č. 500/2006 Sb.

Dopravní infrastruktura

- A 105 hraniční přechod
- A 102 heliport
- A 102 letiště vnitrostátní veřejné
- A 088 dálnice včetně ochranného pásma¹
- A 090 silnice I. třídy včetně ochranného pásma²
- A 091 silnice II. třídy včetně ochranného pásma³
- A 094 železniční dráha celostátní včetně ochranného pásma⁴
- A 095 železniční dráha regionální včetně ochranného pásma⁴
- A 102 letiště/letecká stavba včetně ochranného pásma
- A 102 letecký koridor
- A 102 výškové ochranné pásmo letiště

Ochrana památek

- A 009 nemovitá národní kulturní památka
- A 007 krajinná památková zóna
- A 005 městská památková rezervace
- A 006 městská památková zóna
- A 005 vesnická památková rezervace
- A 006 vesnická památková zóna
- A 005 jiná památková rezervace

Geologie

- A 058 ložisko peloidů
- A 057 dobývací prostor
- A 058 chráněné ložiskové území
- A 060 ložisko nerostných surovin
- A 061 poddolované území⁵
- A 062 sesuvné území

Ochrana vod

- A 045 chráněná oblast přirozené akumulace vod
- A 050 záplavové území (Q100)
- A 051 aktivní zóna záplavového území
- A 053 území zvláštní povodně pod vodním dílem
- A 044 ochranné pásmo vodního zdroje
- A 055 ochranné pásmo přírodního léčivého zdroje

Obrana a bezpečnost

- A 107 objekt důležitý pro ochranu státu
- A 109 zóna havarijního plánování

Ochrana přírody

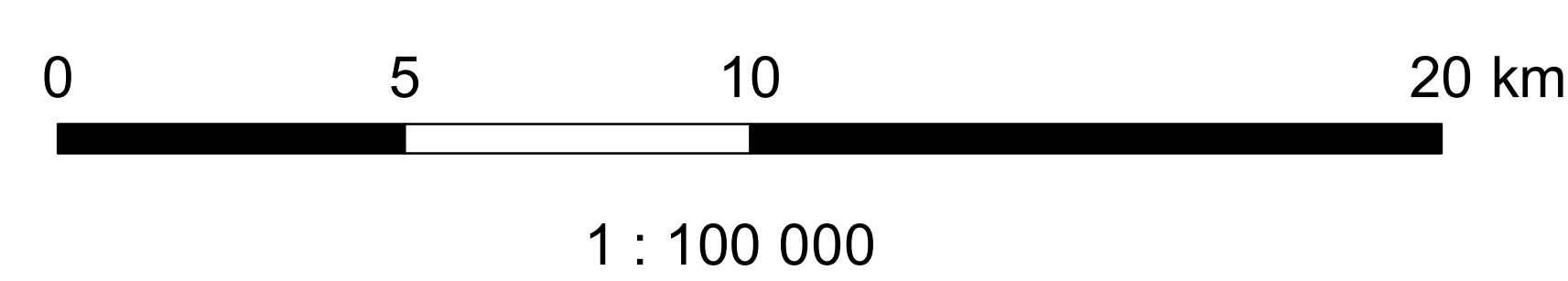
- A 036 lokalita zvláště chráněných druhů
- A 035 NATURA 2000 - plachá oblast
- A 034 NATURA 2000 - evropsky významná lokalita
- A 025 národní park
- A 026 chráněná krajinná oblast
- A 030 přírodní park
- A 028 maloplošné zvláště chráněné území⁶
- A 029 nadregionální prvky ÚSES - biocentrum
- A 021 nadregionální prvky ÚSES - biokoridor
- A 021 regionální prvky ÚSES - biocentrum
- A 021 regionální prvky ÚSES - biokoridor
- A 041 ZPF - I. třída ochrany
- A 037 lesy⁷
- A 038 vodní plochy a toky
- A 039

Technická infrastruktura

- A 069 čistištna odpadních vod včetně ochranného pásma
- A 087 zařízení na likvidaci odpadu včetně ochranného pásma
- A 084 objekt zařazený do skupiny A nebo B s umístěnými nebezpečnými látkami
- A 086 spalovna včetně ochranného pásma
- A 085 skládka včetně ochranného pásma
- A 071 vodní elektrárna
- A 072 transformační stanice 400 kV včetně ochranného pásma
- A 072 transformační stanice 110 kV včetně ochranného pásma
- A 073 ochranné pásmo elektrického vedení 400 kV (včetně el. vedení)
- A 073 ochranné pásmo elektrického vedení 110 kV (včetně el. vedení)
- A 075 bezpečnostní pásmo plynovodu VTL⁸
- A 078 ochranné pásmo produktovodu
- A 082 radiový směrový spoj

A 119 - celé území kraje bylo vymezeno Ministerstvem obrany jako území zájmu (dle ustanovení §175 odst. 1 zákona č. 183/2006, ve znění pozdějších předpisů)
A 016 - celé území Královéhradeckého kraje je považováno podle zákona 201/1987 Sb. za území s archeologickými nálezy

Poznámka:
1 ochranné pásmo dálnice - mimo souvisle zastavěné území ve vzdálenosti 100 m od osy přílehleho jízdního pásu
2 ochranné pásmo silnice I. třídy - mimo souvisle zastavěné území ve vzdálenosti 50 m od osy přílehleho jízdního pásu
3 ochranné pásmo silnice II. třídy - mimo souvisle zastavěné území ve vzdálenosti 15 m od osy přílehleho jízdního pásu
4 ochranné pásmo dráhy celostátní a regionální - 50 m od osy krajní koleje, nejméně 30 m od tratič obvodu dráhy
5 na území Královéhradeckého kraje se nachází dalších 105 poddolovaných území (nebylo zakresleno z důvodu měřítka)
6 z důvodu měřítka jsou zakresleny pouze NPP a NPR
7 limit ochranného pásma lesa je 50 m
8 ochranné pásmo plynovodu VTL nebylo zakresleno z důvodu měřítka



1 : 100 000

