

ÚZEMNĚ ANALYTICKÉ PODKLADY KRÁLOVEHRADECKÉHO KRAJE

VÝKRES LIMITŮ	
AKTUALIZACE 2015	
Datum:	03/2015
Měřítko:	1 : 100 000
Zpracoval:	Krajský úřad Královéhradeckého kraje Odbor územního plánování a stavební řádu Oddělení územního plánování
Data vytvořena SW:	ESRI ArcGIS - ArcView 10.2



HRANICE A ZNAČENÍ



-  hranice států
-  hranice kraje
-  hranice obcí
-  zastavěné území

LIMITY VYUŽITÍ ÚZEMÍ

Limitem je ochranné pásmo, v některých případech zakreslen z důvodu měřítka jen nositel limitu.

Sledovaný jev dle přílohy č. 1 k vyhlášce č. 500/2006 Sb.

Dopravní infrastruktura

- A 105  hraniční přechod
- A 102  heliport
- A 102  letiště vnitrostátní veřejné
- A 088  dálnice včetně ochranného pásma¹
- A 090  silnice I. třídy včetně ochranného pásma²
- A 091  silnice II. třídy včetně ochranného pásma²
- A 094  železniční dráha celostátní včetně ochranného pásma³
- A 095  železniční dráha regionální včetně ochranného pásma³
- A 102  letišťá/letecká stavba včetně ochranného pásma
- A 102  letecký koridor
- A 102  výškové ochranné pásmo letiště







Ochrana památek

- A 009  nemovitá národní kulturní památka
- A 007  krajinná památková zóna
- A 005  městská památková rezervace
- A 006  městská památková zóna
- A 005  vesnická památková rezervace
- A 006  vesnická památková zóna
- A 005  jiná památková rezervace



Geologie

- A 059  ložisková pětádu
- A 057  dobývací prostor
- A 058  chráněné ložiskové území
- A 060  ložisko nerostných surovin
- A 061  poddolované území⁴
- A 062  sesuvné území
















Ochrana vod

- A 045  chráněná oblast přirozené akumulace vod
- A 050  záplavové území (Q100)
- A 051  aktivní zóna záplavového území
- A 054  území zvláštní povodňové podvodním dílem
- A 043  ochranné pásmo vodního zdroje
- A 065  ochranné pásmo přírodního léčivého zdroje














Obrana a bezpečnost

- A 107  objekt důležitý pro ochranu státu
- A 109  zóna havarijního plánování
- B 037  mapy povodňových ohrožení kategorie č. 4 - vysoké riziko

Ochrana přírody

- A 036  lokalita zvláště chráněných druhů
- A 035  NATURA 2000 - ptáčí oblast
- A 034  NATURA 2000 - evropsky významná lokalita
- A 025  národní park
- A 026  chráněná krajinná oblast
- A 030  přírodní park
- A 028  maloplošné zvláště chráněné území⁶
- A 029  nadregionální prvky ÚSES - biocentrum
- A 021  nadregionální prvky ÚSES - biokoridor
- A 021  regionální prvky ÚSES - biocentrum
- A 021  regionální prvky ÚSES - biokoridor
- A 041  ZPF - I. třída ochrany
- A 037  lesy⁷
- A 038  vodní plochy a toky
- A 039  vodní plochy a toky
- A 047  vodní plochy a toky
- A 048  vodní plochy a toky
- A 049  vodní plochy a toky

Technická infrastruktura

- A 069  čistárna odpadních vod včetně ochranného pásma
- A 087  zařízení na likvidaci odpadu včetně ochranného pásma
- A 084  objekty zařazené do skupiny A nebo B s umísťovacími nebezpečnými látkami
- A 086  spalovna včetně ochranného pásma
- A 085  skládka včetně ochranného pásma
- A 071  vodní elektrárna
- A 072  transformační stanice 400 kV včetně ochranného pásma
- A 072  transformační stanice 110 kV včetně ochranného pásma
- A 073  ochranné pásmo elektrického vedení 400 kV (včetně el. vedení)
- A 073  ochranné pásmo elektrického vedení 110 kV (včetně el. vedení)
- A 075  bezpečnostní pásmo plynovodu VTL⁸
- A 078  ochranné pásmo produktovodu
- A 082  rádiový směrový spoj

A 110 - celé území kraje bylo vyjmenováno Ministerstvem obrany jako území zájmu ČR uchráněný (§ 175 odst. 1 zákona č. 183/2001, ve znění pozdějších předpisů)

A 016 - celé území Královéhradeckého kraje je považováno podle zákona 201/87 Sb. za území s archeologickým nárokem

Poznámka:

- ¹ ochranné pásmo dálnice - mimo souvislé zastavěné území ve vzdálenosti 100 m od osy příslušného jízdního pásu
- ² ochranné pásmo silnice I. třídy - mimo souvislé zastavěné území ve vzdálenosti 50 m od osy příslušného jízdního pásu
- ³ ochranné pásmo silnice II. třídy - mimo souvislé zastavěné území ve vzdálenosti 50 m od osy příslušného jízdního pásu
- ⁴ ochranné pásmo státní radiolokální a regionální: 50 m od osy trasy tržní, národní 50 m od osy tržní, do vzdálenosti 50 m od osy tržní
- ⁵ na území Královéhradeckého kraje se nachází dalších 103 podobných objektů (společně zahrnuje záměry a divoké mlýnské)
- ⁶ z důvodu měřítka jsou zakresleny pouze NPR a NPR
- ⁷ limit ochranného pásma 50 m
- ⁸ ochranné pásmo plynovodu VTL, měřeno od vzdálenosti z divoké mlýnské



1 : 100 000

