




VÝKRES PROBLÉMŮ

Měřítko:

Datum:

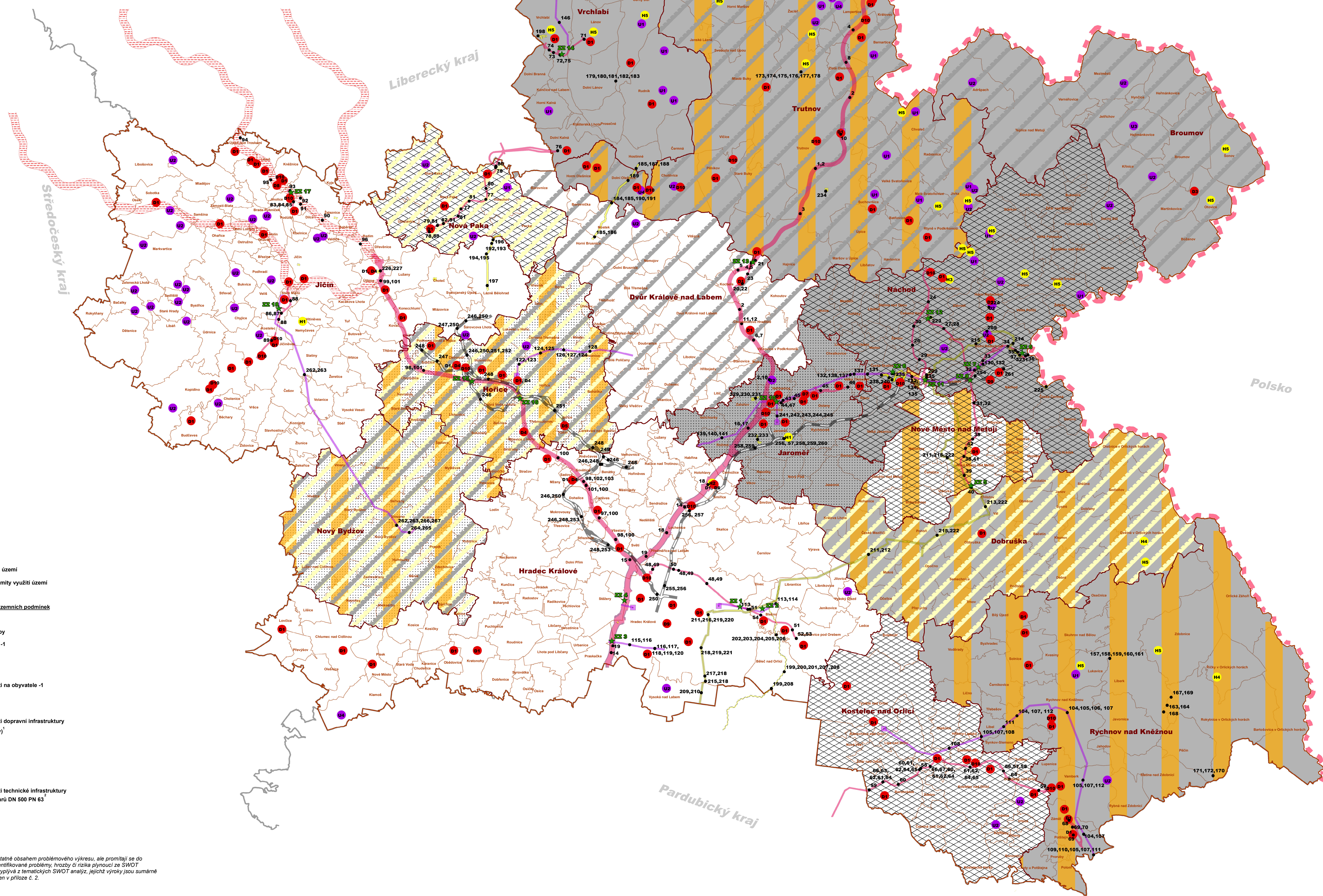
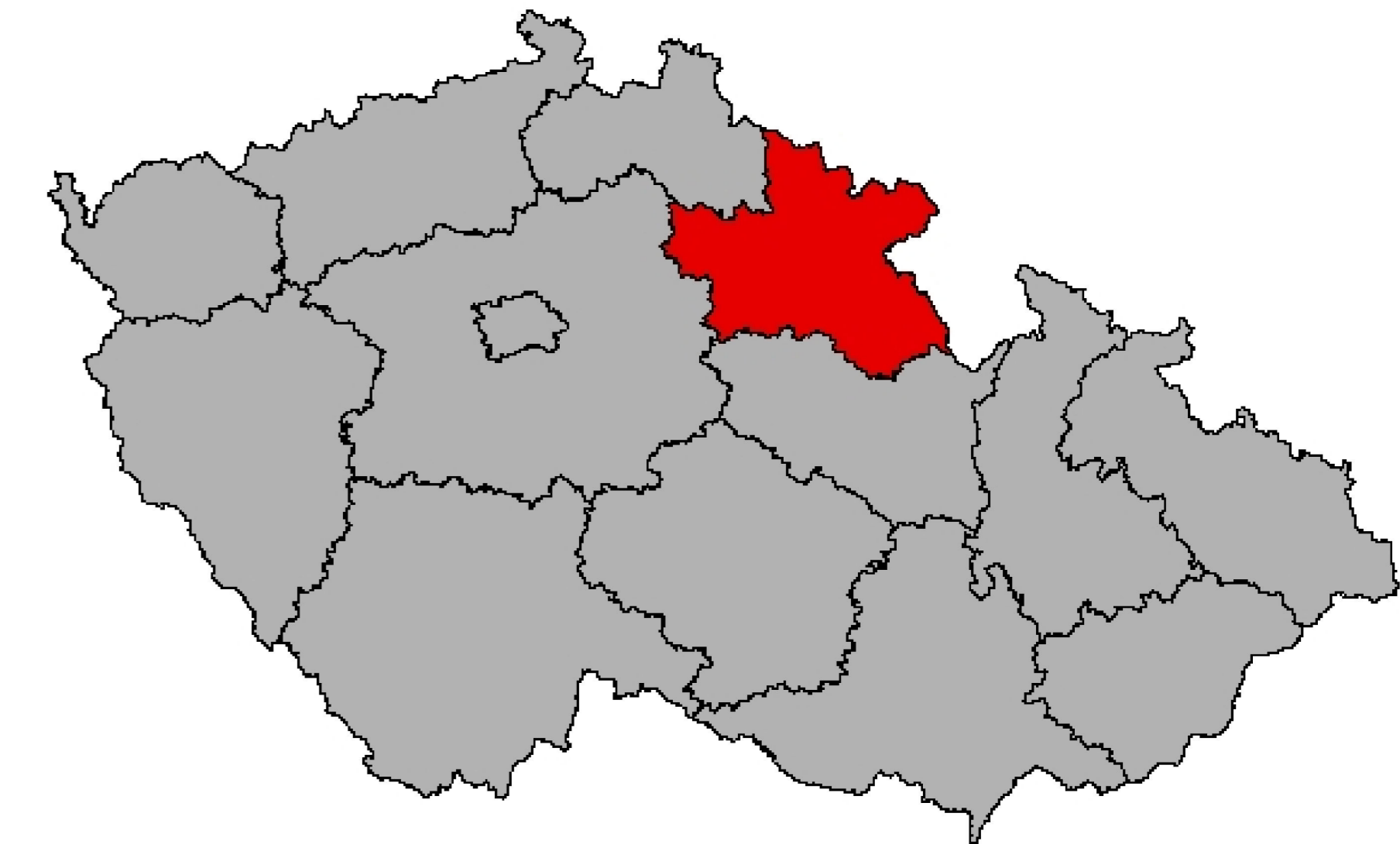
Zpracoval:

Krajský úřad Královéhradeckého kraje
Odbor územního plánování a stavebního řádu
Oddělení územního plánování
Data vytvořena SW:
ESRI, ArcGIS - ArcView 10



1 : 100 000

5/2013



LEGENDA

HRANICE A ZNAČENÍ

- Hranice státní
- Hranice kraje
- Hranice ORP
- Hranice obcí

Identifikované závady v území

- Dopravní závady
- Hygienické závady
- Technické závady
- Vzájemné střety záměrů na provedení změn v území
- Střety záměrů na provedení změn v území s limity využití území

ORP s negativním hodnocením vybraných indikátorů územních podmínek

- ORP s nízkou intenzitou bytové výstavby
- ORP s nízkým indexem vývoje bytové výstavby
- ORP s hodnotou indikátoru nezaměstnanosti > 1
- ORP s nízkým indexem migračního zisku
- ORP s nízkou ekologickou stabilitou území
- ORP s hodnotou indikátoru daňové výtěžnosti na obyvatele < 1

INFORMATIVNÍ PODKLAD

Evidované záměry na provedení změn v území v oblasti dopravní infrastruktury

- Kapacitní silnice S5 (v kategorii silnice I. třídy)
- Dálnice
- Rychlostní komunikace
- Silnice I. třídy
- Železniční trať celostátního významu

Evidované záměry na provedení změn v území v oblasti technické infrastruktury

- Propojovací plynovod VTL s tlakem nad 40 barů DN 500 PN 63
- VTL plynovod
- VTL/STL regulační stanice
- Nadzemní elektrické vedení 110 kV
- Transformovna 110/35 kV

Slabě stínky, hrozby a rizika v území, které nejsou samostatně obsahem problémového výkresu, ale promítají se do území, je potřeba zohlednit při dalším zpracování ÚPD. Identifikované problémy, hrozby či rizika plynoucí ze SWOT jsou uvedeny v jednotlivých tématech. Kompletní přehled vyplývá z tematických SWOT analýz, jejichž výkresy jsou sumárně uvedeny v příloze č. 1, výběr klíčových výroků je pak uveden v příloze č. 2.

Poznámka:
1 úsek Úbice - Jitín - hranice kraje (Trosky), úsek PÚR CR a ŽUR RHK - úsekem bylo zpracováno územní studie na vedení koridoru pro umělého kapacitní silnice dle přílohy 1 přílohy 2012 ze záměru a doplněním územní studie.
2 propojovací plynovod VTL DN 500 PN 63, vedoucí z území obce Dobruška v kraj Vrchlabí na hranici CR - Polsko, a to do okolí neprohlášeného Náchod - Krušné hory, spol. JARHRA na základě jednání s MMRH, prověření a současně územní studie změny trasování tohoto plynovodu, propojení se plynovodem území hradeckého a v území nad Labem od správních území Blatná nad Orlicí, Trstěnovice pod Orlicí, Blatná (území prověřování varianty záměru neprovozování).