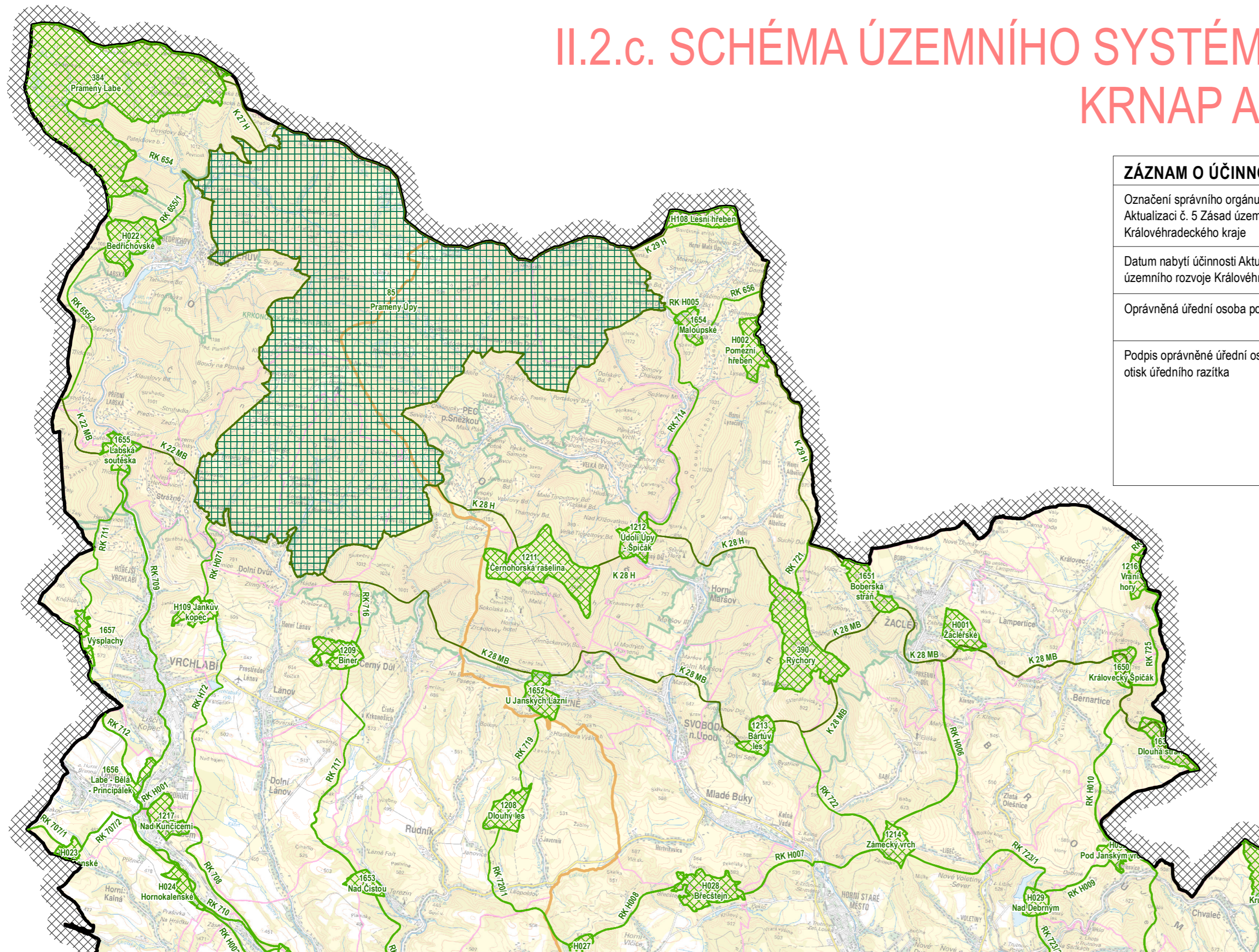
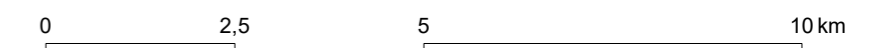
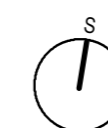


# AKTUALIZACE Č. 5 ZÁSAD ÚZEMNÍHO ROZVOJE KRÁLOVÉHRADECKÉHO KRAJE

## II.2.c. SCHÉMA ÚZEMNÍHO SYSTÉMU EKOLOGICKÉ STABILITY NA ÚZEMÍ KRNAP A JEHO OP (UKÁZKA ÚPLNÉHO ZNĚNÍ)



ZÁZNAM O ÚČINNOSTI	
Označení správního orgánu, který vydal Aktualizaci č. 5 Zásad územního rozvoje Královéhradeckého kraje	Zastupitelstvo Královéhradeckého kraje
Datum nabytí účinnosti Aktualizace č. 5 Zásad územního rozvoje Královéhradeckého kraje	
Oprávněná úřední osoba pořizovatele, funkce	Ing. Petr Háp, vedoucí oddělení územního plánování odboru územního plánování a stavebního řádu Krajského úřadu Královéhradeckého kraje
Podpis oprávněné úřední osoby pořizovatele, otisk úředního razítka	



### AKTUALIZACE Č. 5 ZÁSAD ÚZEMNÍHO ROZVOJE KRÁLOVÉHRADECKÉHO KRAJE

ETAPA	Návrh pro veřejné projednání dle § 42b stavebního zákona
VÝKRES	SCHÉMA ÚZEMNÍHO SYSTÉMU EKOLOGICKÉ STABILITY NA ÚZEMÍ KRNAP A JEHO OP (UKÁZKA ÚPLNÉHO ZNĚNÍ)
OBJEDNATEL	Královéhradecký kraj, Pivovarské náměstí 1245, 500 03 Hradec Králové
POŘIZOVATEL	Krajský úřad Královéhradeckého kraje, odbor územního plánování a stavebního řádu, Švendova 1282, 500 03 Hradec Králové
ZPRACOVATEL	Ateliér Cihlár-Svoboda s.r.o. Na Máčovně 1610 Beroun-Město Beroun 266 01
ZODPOVĚDNÝ PROJEKTANT	RNDr. Milan Svoboda
DATUM	Květen 2022
MĚŘÍTKO	1 : 100 000
MAPOVÝ PODKLAD	Základní mapa České republiky 1 : 50 000 (ZM 50), © Český úřad zeměměřičský a katastrální

#### ÚZEMNÍ SYSTÉM EKOLOGICKÉ STABILITY

NÁVRH	
	BIOCENTRUM NADREGIONÁLNÍHO VÝZNAMU
	BIOKORIDOR NADREGIONÁLNÍHO VÝZNAMU
	BIOCENTRUM REGIONÁLNÍHO VÝZNAMU
	BIOKORIDOR REGIONÁLNÍHO VÝZNAMU
87 Peklo	NÁZEV BIOCENTRA NADREGIONÁLNÍHO, REGIONÁLNÍHO VÝZNAMU
K 71	NÁZEV BIOCENTRA NADREGIONÁLNÍHO VÝZNAMU
RK 815	NÁZEV BIOCENTRA REGIONÁLNÍHO VÝZNAMU

#### VYBRANÉ JEVI MAPOVÉHO PODKLADU

	HRANICE ÚZEMÍ KRAJE = HRANICE ŘEŠENÉHO ÚZEMÍ
	HRANICE SPRÁVNÍCH OBVODŮ OBCÍ S ROZŠÍŘENOU PŮSOBNOSTÍ
	HRANICE ÚZEMÍ OBCÍ