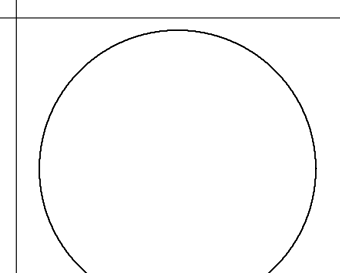
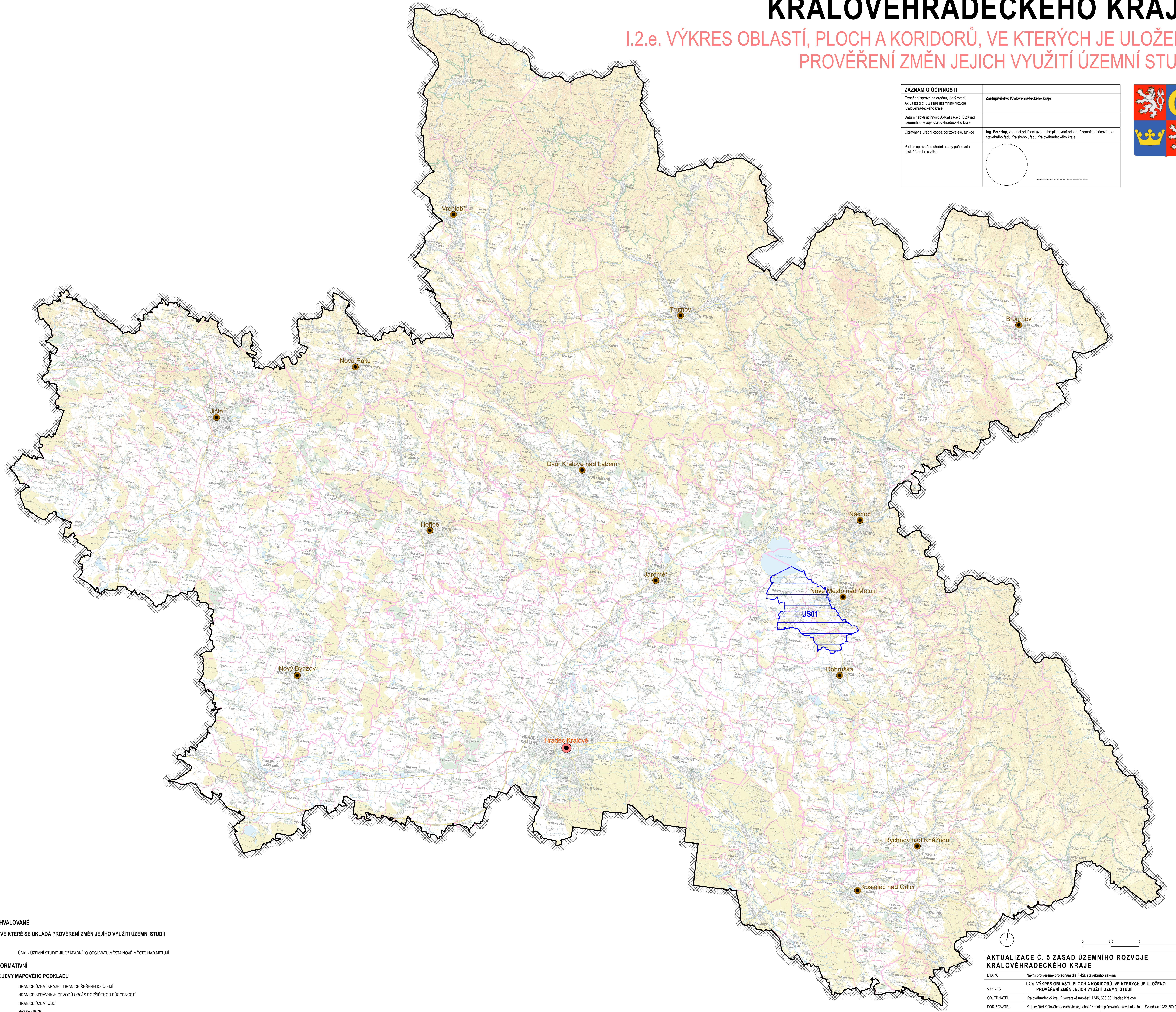


# AKTUALIZACE Č. 5 ZÁSAD ÚZEMNÍHO ROZVOJE KRÁLOVÉHRADECKÉHO KRAJE

I.2.e. VÝKRES OBLASTÍ, PLOCH A KORIDORŮ, VE KTERÝCH JE ULOŽENO  
PROVĚŘENÍ ZMĚN JEJICH VYUŽITÍ ÚZEMNÍ STUDIÍ

ZÁZNAM O ÚČINNOSTI	
Označení správního orgánu, který vydal Aktualizaci č. 5 Zásad územního rozvoje Královéhradeckého kraje	Zastupitelstvo Královéhradeckého kraje
Datum nabytí účinnosti Aktualizace č. 5 Zásad územního rozvoje Královéhradeckého kraje	
Oprávněná úřední osoba pořizovatele, funkce	Ing. Petr Háp, vedoucí oddělení územního plánování a stavebního řádu, Krajského úřadu, Královéhradeckého kraje
Podpis oprávněné úřední osoby pořizovatele, osek úředního razítka	









**JEVY SCHVALOVANÉ**  
PLOCHA, VE KTERÉ SE UKLÁDÁ PROVĚŘENÍ ZMĚN JEJÍHO VYUŽITÍ ÚZEMNÍ STUDIÍ

NÁVRH ÚS01 - ÚZEMNÍ STUDIE IHOZÁPADNÍHO OBCHVATU MĚSTA NOVÉ MĚSTO NAD METUJÍ

**JEVY INFORMATIVNÍ**

**VYBRANÉ JEVY MAPOVÉHO PODKLADU**

-  HRANICE ÚZEMÍ KRAJE = HRANICE ŘEŠENÉHO ÚZEMÍ
-  HRANICE SPRÁVNÍCH OBVODŮ OBCE S ROZŠÍŘENOU PŮSOBNOSTÍ
-  HRANICE ÚZEMÍ OBCE
-  NÁZEV OBCE
-  KRAJSKÉ MĚSTO
-  OBEC S ROZŠÍŘENOU PŮSOBNOSTÍ

Poznámka:  
SYMBOLY MAPOVÉHO PODKLADU MAJÍ POUZE INFORMAČNÍ ORIENTAČNÍ CHARAKTER A NEJSOU PŘEDMĚTEM ŘEŠENÍ ŽÁDANÉHO ÚZEMNÍHO ROZVOJE. POKUD JE SOUČÁSTÍ MAPOVÉHO PODKLADU ZÁKRES MOŽNÝCH VYUŽITÍ ÚZEMÍ, PAK JE TŘEBA NA NEJ NAHLÍŽET JAKO NA PŘEDBEŽNOU INFORMACI, KTERÁ SE MŮŽE POSTUPEM ČASU MĚNIT. K TĚMTO SYMBOLŮM MAPOVÉHO PODKLADU PRŮTO NELZE PŘIHLÍŽET, NEBOŤ NEVYJADŘUJÍ REÁLNÉ USPOŘÁDÁNÍ ÚZEMÍ, ALE POUZE MOŽNÉ VYUŽITÍ ÚZEMÍ.

AKTUALIZACE Č. 5 ZÁSAD ÚZEMNÍHO ROZVOJE KRÁLOVÉHRADECKÉHO KRAJE	
ETAPA	Návrh pro veřejné projednání dle § 42b stavebního zákona
VÝKRES	I.2.e. VÝKRES OBLASTÍ, PLOCH A KORIDORŮ, VE KTERÝCH JE ULOŽENO PROVĚŘENÍ ZMĚN JEJICH VYUŽITÍ ÚZEMNÍ STUDIÍ
OBJEDNATEL	Královéhradecký kraj, Pivovarské náměstí 1245, 500 03 Hradec Králové
PORÍZOVATEL	Krajský úřad Královéhradeckého kraje, odbor územního plánování a stavebního řádu, Ševcůva 1282, 500 03 Hradec Králové
ZPRACOVATEL	ATELIÉR CHLÁŘ SVOBODA
DATUM	Květen 2022
MĚŘÍTKO	1 : 100 000
MAPOVÝ PODKLAD	Základní mapa České republiky 1 : 50 000 (ZM 50), © Český úřad zeměměřičský a katastrální