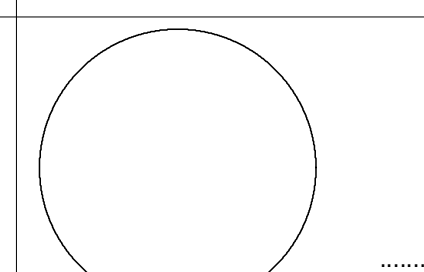
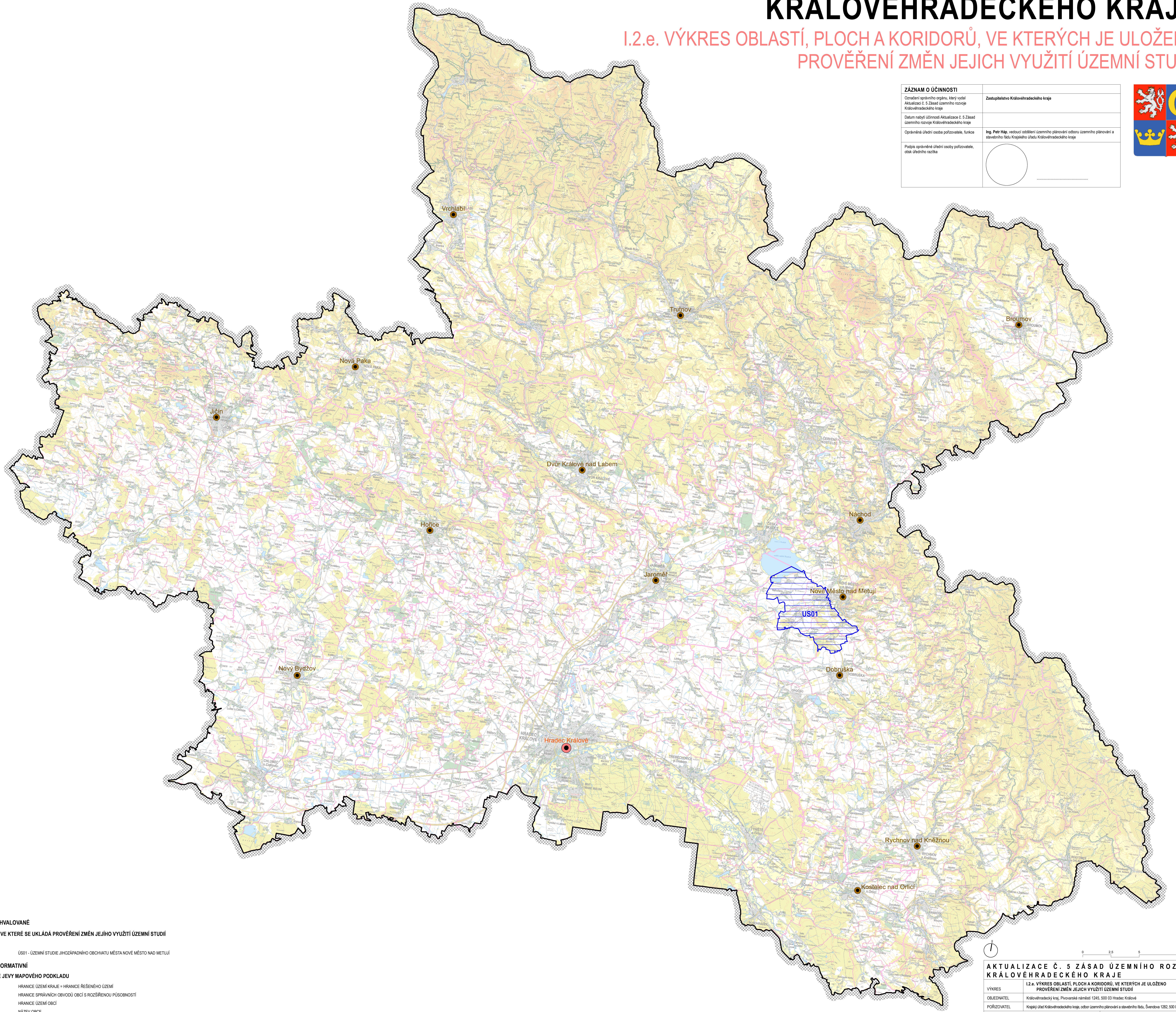



# AKTUALIZACE Č. 5 ZÁSAD ÚZEMNÍHO ROZVOJE KRÁLOVÉHRADECKÉHO KRAJE

I.2.e. VÝKRES OBLASTÍ, PLOCH A KORIDORŮ, VE KTERÝCH JE ULOŽENO  
PROVĚŘENÍ ZMĚN JEJICH VYUŽITÍ ÚZEMNÍ STUDIÍ







ZÁZNAM O ÚČINNOSTI	
Označení správního orgánu, který vydal Aktualizaci č. 5 Zásad územního rozvoje Královéhradeckého kraje	Zastupitelstvo Královéhradeckého kraje
Datum nabytí účinnosti Aktualizace č. 5 Zásad územního rozvoje Královéhradeckého kraje	
Oprávněná úřední osoba pořizovatele, funkce	Ing. Petr Máp, vedoucí oddělení územního plánování odboru územního plánování a stavebního řádu Krajského úřadu Královéhradeckého kraje
Podpis oprávněné úřední osoby pořizovatele, otisk úředního razítka	



**JEVY SCHVALOVANÉ**  
PLOCHA, VE KTERÉ SE UKLÁDÁ PROVĚŘENÍ ZMĚN JEJÍHO VYUŽITÍ ÚZEMNÍ STUDIÍ

 NÁVRH  
US01 - ÚZEMNÍ STUDIE JIHOZÁPADNÍHO OBCHVATU MĚSTA NOVÉ MĚSTO NAD METUJÍ

**JEVY INFORMATIVNÍ**  
VYBRANÉ JEVY MAPOVÉHO PODKLADU

 HRANICE ÚZEMÍ KRAJE = HRANICE ŘEŠENÉHO ÚZEMÍ  
 HRANICE SPRÁVNÍCH OBVODŮ OBCE S ROZŠÍŘENOU PŮSOBNOSTÍ  
 HRANICE ÚZEMÍ OBCE  
Výškov  
 NÁZEV OBCE  
 KRÁJSKÉ MĚSTO  
 OBEC S ROZŠÍŘENOU PŮSOBNOSTÍ

Poznámka:  
SYMBOLY MAPOVÉHO PODKLADU MAJÍ POUZE INFORMAČNÍ ORIENTAČNÍ CHARAKTER A NEJSOU PŘEDMĚTEM ŘEŠENÍ ŽUR KRÁLOVÉHRADECKÉHO KRAJE. POKUD JE SOUČÁSTÍ MAPOVÉHO PODKLADU ZÁKRES MOŽNÝCH VYUŽITÍ ÚZEMÍ, PAK JE TŘEBA NA NEJ NAHLÍŽET JAKO NA PŘEDBEŽNOU INFORMACI, KTERÁ SE MŮŽE POSTUPEM ČASU MĚNIT. K TĚMTO SYMBOLŮM MAPOVÉHO PODKLADU PROTO NELZE PŘIHLÍŽET, NEBOŤ NEVYJADŘUJÍ REÁLNÉ USPOŘÁDÁNÍ ÚZEMÍ, ALE POUZE MOŽNÉ VYUŽITÍ ÚZEMÍ.

AKTUALIZACE Č. 5 ZÁSAD ÚZEMNÍHO ROZVOJE KRÁLOVÉHRADECKÉHO KRAJE			
VÝKRES	I.2.e. VÝKRES OBLASTÍ, PLOCH A KORIDORŮ, VE KTERÝCH JE ULOŽENO PROVĚŘENÍ ZMĚN JEJICH VYUŽITÍ ÚZEMNÍ STUDIÍ		
OBJEDNATEL	Královéhradecký kraj, Plovčanské náměstí 1245, 500 03 Hradec Králové		
PORIZOVATEL	Krajský úřad Královéhradeckého kraje, odbor územního plánování a stavebního řádu, Ševcův náhon 1282, 500 03 Hradec Králové		
ZPRACOVATEL	ATELIÉR CHLÁŘ SVOBODA		ZODPOVĚDNÝ PROJEKTANT RNDr. Milan Svoboda
DATUM	Únor 2023		
MĚŘÍTKO	1 : 100 000		
MAPOVÝ PODKLAD	Základní mapa České republiky 1 : 50 000 (ZM 50), © Český úřad zeměměřičský a katastrální		