
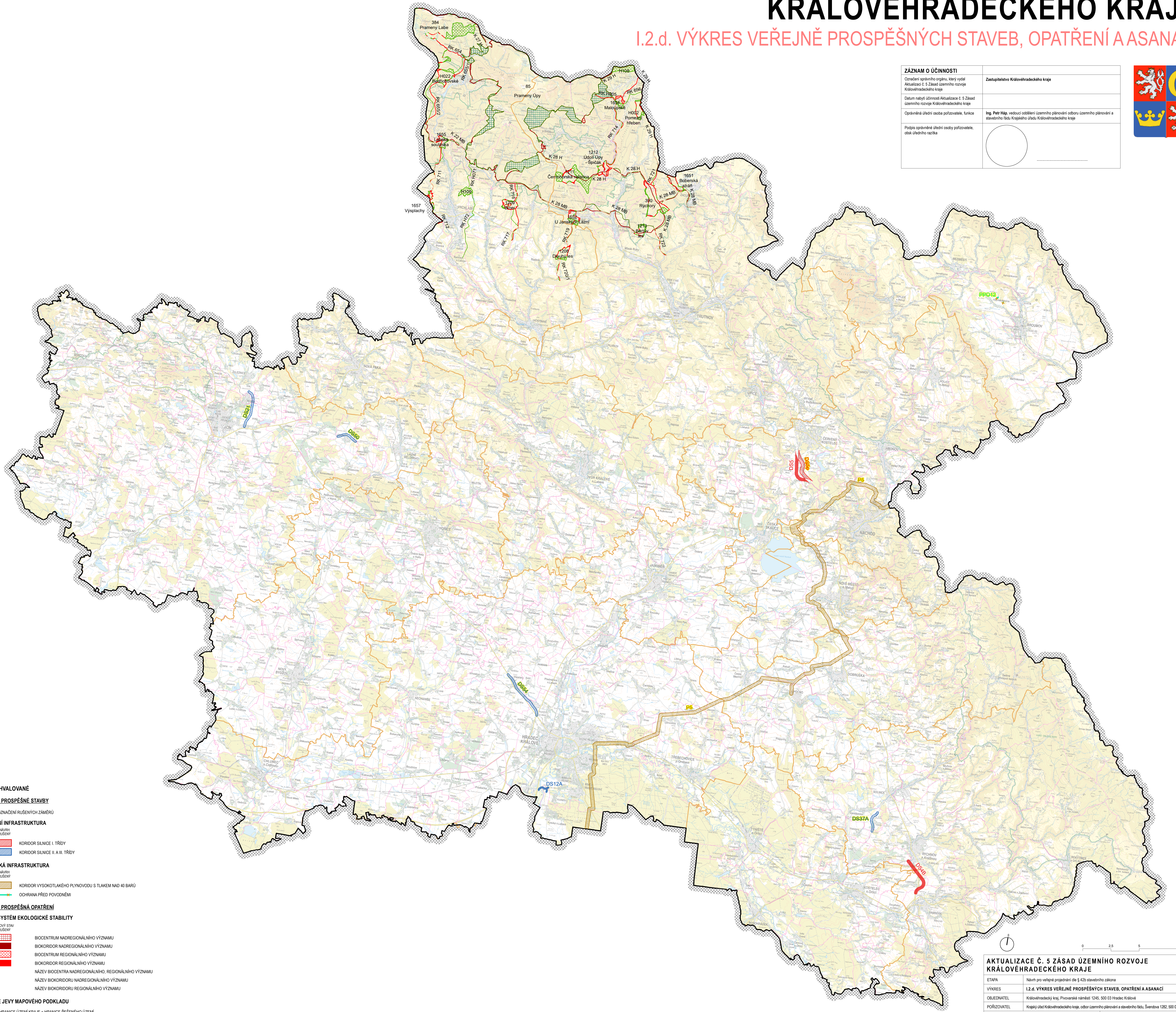


AKTUALIZACE Č. 5 ZÁSAD ÚZEMNÍHO ROZVOJE KRÁLOVÉHRADECKÉHO KRAJE

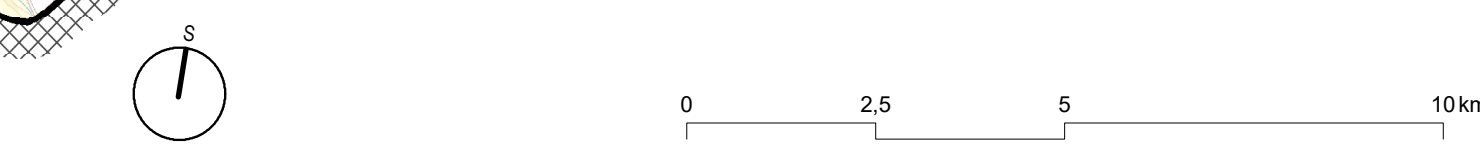
I.2.d. VÝKRES VEŘEJNĚ PROSPĚŠNÝCH STAVEB, OPATŘENÍ A ASANACÍ

ZÁZNAM O ÚČINNOSTI	Zastupitelstvo Královéhradeckého kraje
Oněšením společného orgánu, který vydal Aktualizaci č. 5 Zásad územního rozvoje Královéhradeckého kraje	
Datum nabytí účinnosti Aktualizace č. 5 Zásad územního rozvoje Královéhradeckého kraje	
Opřevřená úřední osoba pořizovatele, funkce	Ing. Petr Háj, vedoucí oddělení územního plánování odboru územního plánování a stavebního řádu Krajského úřadu Královéhradeckého kraje
Podpis opřevřená úřední osoby pořizovatele, otiisk úředního razítka	



- JEVY SCHVALOVANÉ**
- VEŘEJNĚ PROSPĚŠNÉ STAVBY**
- DS60 OZNAČENÍ RUŠENÝCH ZAMĚRŮ
- DOPRAVNÍ INFRASTRUKTURA**
- NÁVRH
- KORIDOR SILNICE I. TŘÍDY
 - KORIDOR SILNICE II. A III. TŘÍDY
- TECHNICKÁ INFRASTRUKTURA**
- NÁVRH
- KORIDOR VYSOKOTLAKÉHO PLYNOVODU S TLAKEM NAD 40 BARŮ
 - OCHRANA PŘED POVODNĚMI
- VEŘEJNĚ PROSPĚŠNÁ OPATŘENÍ**
- ÚZEMNÍ SYSTÉM EKOLOGICKÉ STABILITY**
- BIOCENTRUM NADREGIONÁLNÍHO VÝZNAMU
 - BIOKORIDOR NADREGIONÁLNÍHO VÝZNAMU
 - BIOCENTRUM REGIONÁLNÍHO VÝZNAMU
 - BIOKORIDOR REGIONÁLNÍHO VÝZNAMU
- 87 Peklo NÁZEV BIOCENTRA NADREGIONÁLNÍHO VÝZNAMU
K 71 NÁZEV BIOKORIDORU NADREGIONÁLNÍHO VÝZNAMU
RK 815 NÁZEV BIOKORIDORU REGIONÁLNÍHO VÝZNAMU

- VYBRANÉ JEVI MAPOVÉHO PODKLADU**
- HRANICE ÚZEMÍ KRAJE = HRANICE ŘEŠENÉHO ÚZEMÍ
 - HRANICE SPRÁVNÍCH OBYVOSTÍ S ROZŠÍŘENOU PŮSOBNOSTÍ
 - HRANICE ÚZEMÍ OBCÍ
- Poznámka: SYMBOLY MAPOVÉHO PODKLADU MAJÍ POUZE INFORMAČNÍ ORIENTAČNÍ CHARAKTER A NEJSOU PŘEDMĚTEM ŘEŠENÍ ŽÁD KRAJOVÉHRADECKÉHO KRAJE. POKUD JE SOUČÁSTÍ MAPOVÉHO PODKLADU ZÁKRES MOŽNÉHO VYUŽITÍ ÚZEMÍ, PAK JE TŘEBA NA NEJBLÍŽET JAKO NA PŘEDBEŽNOU INFORMACI, KTERÁ SE MŮŽE POSTUPEM ČASU MĚNIT. K TĚMTO SYMBOLŮM MAPOVÉHO PODKLADU PROTO NELZE PŘIHLÍŽET, NEBOŤ NEVYJADRŮJÍ REÁLNĚ USPOŘÁDÁNÍ ÚZEMÍ, ALE POUZE MOŽNÉ VYUŽITÍ ÚZEMÍ.



AKTUALIZACE Č. 5 ZÁSAD ÚZEMNÍHO ROZVOJE KRÁLOVÉHRADECKÉHO KRAJE	
ETAPA	Návrh pro veřejné projednání dle § 42b stavebního zákona
VÝKRES	I.2.d. VÝKRES VEŘEJNĚ PROSPĚŠNÝCH STAVEB, OPATŘENÍ A ASANACÍ
OBJEDNATEL	Královéhradecký kraj, Pivovarské náměstí 1245, 500 03 Hradec Králové
PORIZOVATEL	Krajský úřad Královéhradeckého kraje, odbor územního plánování a stavebního řádu, Ševcůva 1282, 500 03 Hradec Králové
ZPRACOVATEL	ATELIÉR CHLÁŘ SVOBODA
MĚŘÍTKO	1:100 000
DATUM	Květen 2022
MAPOVÝ PODKLAD	Základní mapa České republiky 1:50 000 (ZM 50), © Český úřad zeměměřičský a katastrální