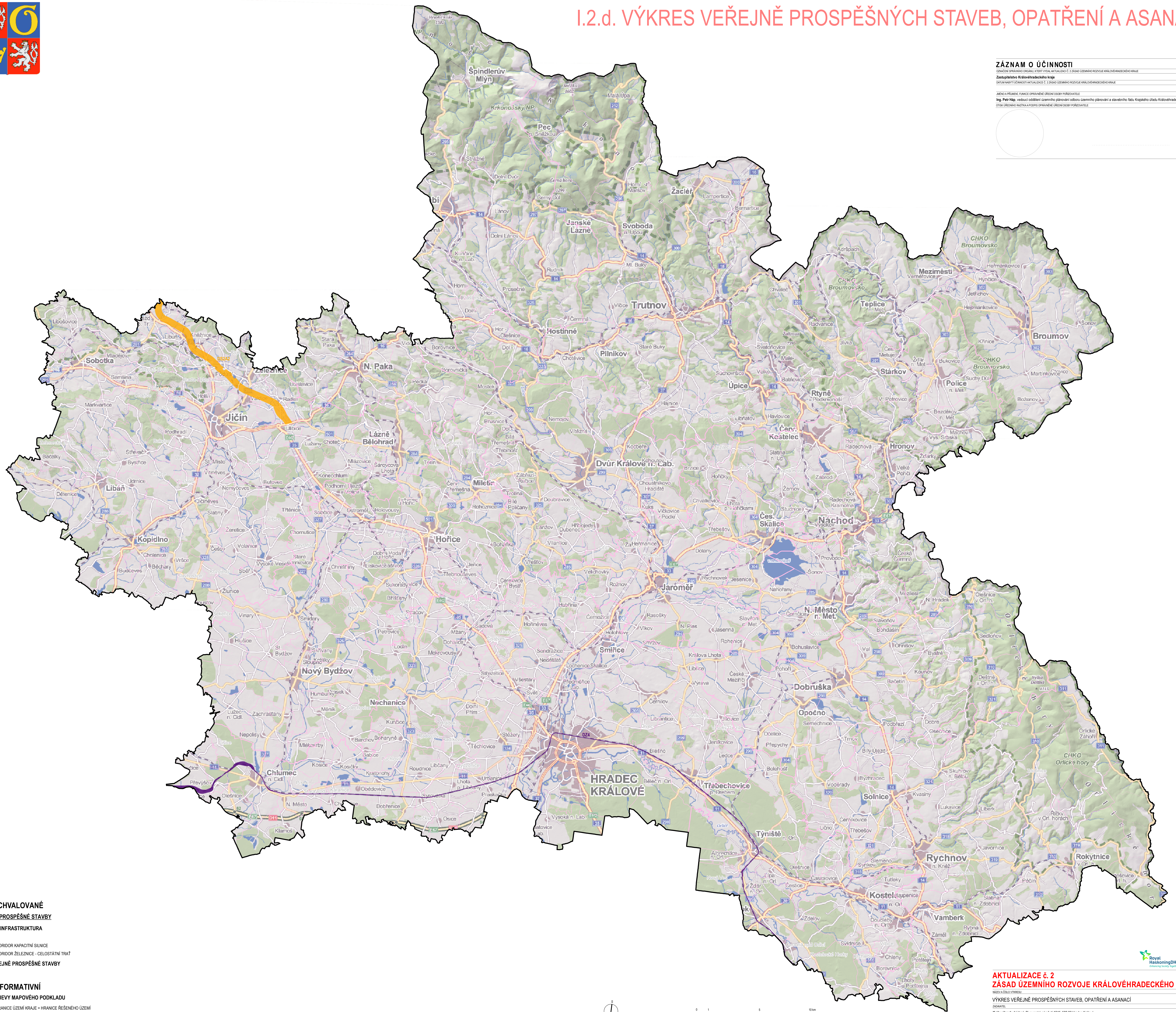



AKTUALIZACE č. 2 ZÁSAD ÚZEMNÍHO ROZVOJE KRÁLOVÉHRADECKÉHO KRAJE



I.2.d. VÝKRES VEŘEJNĚ PROSPĚŠNÝCH STAVEB, OPATŘENÍ A ASANACÍ

ZÁZNAM O ÚČINNOSTI
OZNÁMENÍ SPRÁVNÍHO ORGÁNU, KTERÝ VYKONÁVÁ AKTUALIZACI č. 2 ZÁSAD ÚZEMNÍHO ROZVOJE KRÁLOVÉHRADECKÉHO KRAJE
Zastupitelstvo Královéhradeckého kraje
SCHVÁZENÍ VEŘEJNĚ PROSPĚŠNÝCH STAVEB, OPATŘENÍ A ASANACÍ
JEDNO Z PRÁVNÍCH AKTŮ VEŘEJNĚ ÚŘEDNĚ PŘEDLOŽENÉ
Ing. Petr Hájek, vedoucí oddělení územního plánování a územního plánování a stavebního řádu Královéhradeckého kraje
ODS ÚZEMNÍHO ROZVOJE KRÁLOVÉHRADECKÉHO KRAJE
ODS ÚZEMNÍHO ROZVOJE KRÁLOVÉHRADECKÉHO KRAJE



JEVY SCHVALOVANÉ

VEŘEJNĚ PROSPĚŠNÉ STAVBY

DOPRAVNÍ INFRASTRUKTURA

- NÁVRH
- KORIDOR KAPACITNÍ SILNICE
- KORIDOR ŽELEZNICE - CELOSTÁTNÍ TRATĚ

NOVÉ VEŘEJNĚ PROSPĚŠNÉ STAVBY

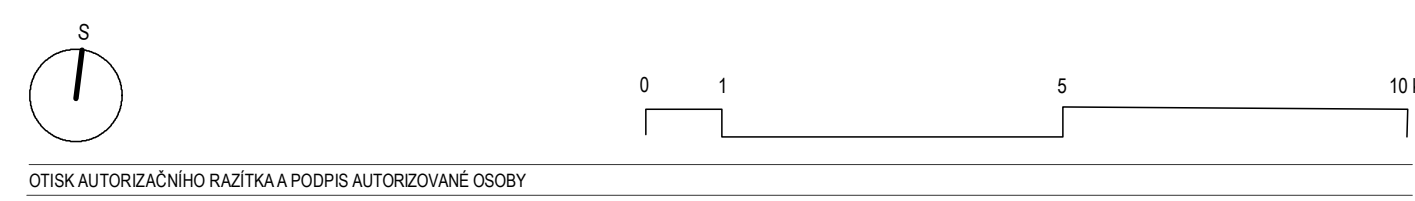
DS2A2, DS24

JEVY INFORMATIVNÍ

VYBRANÉ JEVY MAPOVÉHO PODKLADU

- HRANICE ÚZEMÍ KRAJE = HRANICE ŘEŠENÉHO ÚZEMÍ
- HRANICE SPRÁVNÍCH OBLASTÍ OBČÍ S ROZŠÍŘENOU PŮSOBNOSTÍ
- HRANICE ÚZEMÍ OBČÍ
- HRANICE KATASTRÁLNÍCH ÚZEMÍ

Poznámka:
SYMBOLY MAPOVÉHO PODKLADU MAJÍ POUZE INFORMAČNÍ ORIENTAČNÍ CHARAKTER A NEJSOU PŘEDMĚTEM ŘEŠENÍ AKTUALIZACE č. 2 ZÁSAD ÚZEMNÍHO ROZVOJE KRÁLOVÉHRADECKÉHO KRAJE. POKUD JE SOUČÁSTÍ MAPOVÉHO PODKLADU ZÁKRES MOŽNÉHO VYUŽITÍ ÚZEMÍ, POKUD JE TŘEBA NA NĚ NÁHLÍDEJTE JAKO NA PŘEDBEŽNOU INFORMACI, KTERÁ SE MŮŽE POSTUPEM ČASU MĚNIT. K TĚMTO SYMBOLŮM MAPOVÉHO PODKLADU PRŮTO NELZE PŘIHLÍŽET, NEBOŤ NEVYJADŘUJÍ REÁLNÉ USPOŘÁDÁNÍ ÚZEMÍ, ALE POUZE MOŽNÉ VYUŽITÍ ÚZEMÍ.



AKTUALIZACE č. 2 ZÁSAD ÚZEMNÍHO ROZVOJE KRÁLOVÉHRADECKÉHO KRAJE

VÝKRES VEŘEJNĚ PROSPĚŠNÝCH STAVEB, OPATŘENÍ A ASANACÍ I.2.d.

PROJEKTANT: Královéhradecký kraj, Provazské náměstí 1245, 500 03 Hradec Králové

KRAJSKÝ ÚŘAD KRÁLOVÉHRADECKÉHO KRAJE
Oddělení územního plánování a stavebního řádu, Odbor územního plánování, Provazské náměstí 1245, 500 03 Hradec Králové

PRŮJEKTANT: HaskoningDHV Czech Republic, spol. s r.o., Sokolovská 100/94, 186 00 Praha 8

PRŮJEKTANT: RNDr. Milan Svoboda, autorizovaný inženýr ČKA č. 02 463

PRŮJEKTANT: RNDr. Milan Svoboda, Ing. Jan Čihák, Ing. arch. Mgr. Monika Boháčková, Ing. Václav Štáry, Jakub Vlk, Mgr. Lukáš Veselý, Mgr. Simona Maroučková

datum: květen 2019

1:100 000