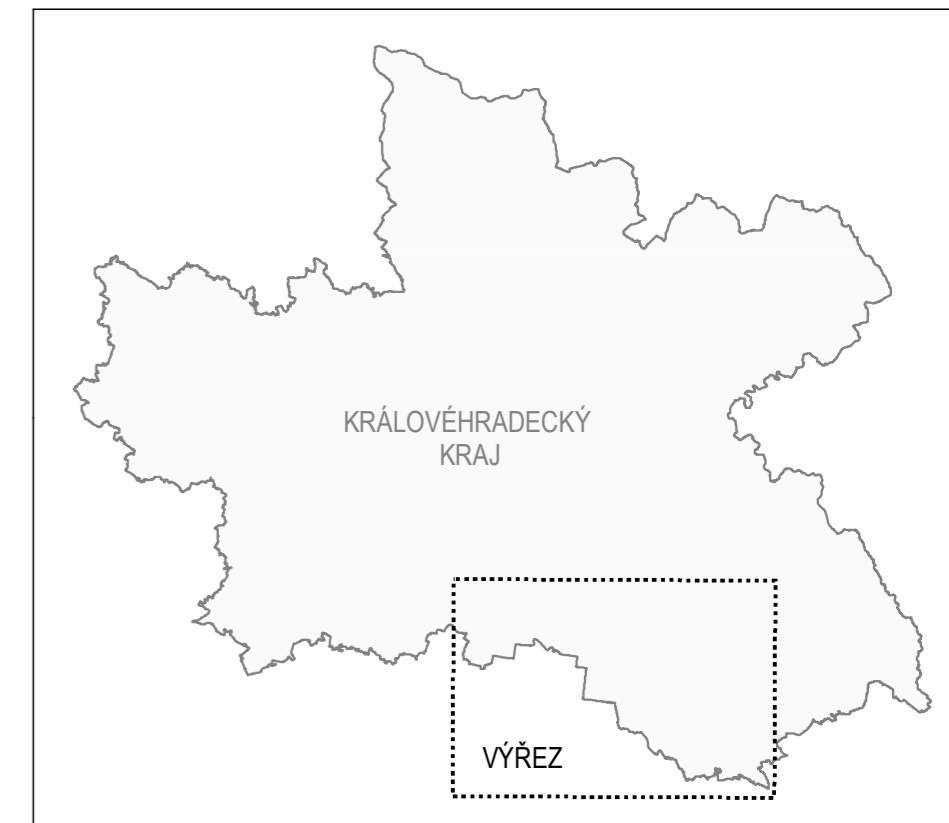


Mapový podklad:  
 Základní mapa České republiky  
 1 : 50 000 (ZM 50)  
 © Český úřad zeměměřičský a katastrální



## ZÁZNAM O ÚČINNOSTI

OSNAČENÍ SPRÁVNÍHO ORGÁNU, KTERÝ VYDAL AKTUALIZACI Č. 4 ZÁSAD ÚZEMNÍHO ROZVOJE KRÁLOVÉHRADECKÉHO KRAJE


Zastupitelstvo Královéhradeckého kraje

DATUM NABYTÍ ÚČINNOSTI AKTUALIZACE Č. 4 ZÁSAD ÚZEMNÍHO ROZVOJE KRÁLOVÉHRADECKÉHO KRAJE



JMÉNO A PRŮJEMENÍ, FUNKCE OPRAVNĚNÉ ÚŘEDNÍ OSOBY POŘIZOVATELE

Ing. Petr Háp, vedoucí oddělení územního plánování odboru územního plánování a stavebního řádu Krajského úřadu Královéhradeckého kraje

OTISK ÚŘEDNÍHO RAZÍTKA A PODPIS OPRAVNĚNÉ ÚŘEDNÍ OSOBY POŘIZOVATELE



OTISK AUTORIZAČNÍHO RAZÍTKA A PODPIS AUTORIZOVANÉ OSOBY



## AKTUALIZACE Č. 4 ZÁSAD ÚZEMNÍHO ROZVOJE KRÁLOVÉHRADECKÉHO KRAJE

NÁZEVA ČÍSLO VÝKRESU

VÝKRES PLOCH A KORIDORŮ

I.2.b.1.

ZADAVATEL

Královéhradecký kraj, Pivovarské náměstí 1245, 500 03 Hradec Králové

POŘIZOVATEL

Krajský úřad Královéhradeckého kraje

Odbor územního plánování a stavebního řádu, Oddělení územního plánování, Pivovarské náměstí 1245, 500 03 Hradec Králové

ZPRACOVATEL

HaskoningDHV Czech Republic, spol. s r.o., Sokolovská 100/94, 186 00 Praha 8

ZODPOVĚDNÝ PROJEKTANT | VEDOUcí PROJEKTU

RNDr. Milan Svoboda, autorizovaný architekt ČKA č. 02 463

ZPRACOVATELSKÝ TÝM

RNDr. Milan Svoboda, Ing. Jan Cihlář, Mgr. Simona Marhounová, Ing. Václav Starý, Jakub Vík, Mgr. Lukáš Veselý

DATUM

MĚŘÍTKO

květen 2020

1 : 100 000

## JEVY SCHVALOVANÉ

**DS11** OZNAČENÍ RUŠENÝCH ZÁMĚRŮ

## DOPRAVNÍ INFRASTRUKTURA

NÁVRH NÁVRH  
 RUŠENÝ

KORIDOR SILNICE I. TŘÍDY

## JEVY INFORMATIVNÍ

HRANICE ÚZEMÍ KRAJE

HRANICE SPRÁVNÍCH OBVODŮ OBCÍ S ROZŠÍŘENOU PŮSOBNOSTÍ

HRANICE ÚZEMÍ OBCÍ