

ZÁZNAM O ÚČINNOSTI

COVINCENCE PŘÍPADOVÝ ORGÁN:1. ETAPA VÝDAJ AKTUALIZACE: 2. ZÁZNAM ROZVOJOVÉ KVALIFIKAČNÍHO KURZU

Zastupitelstvo Královéhradeckého kraje

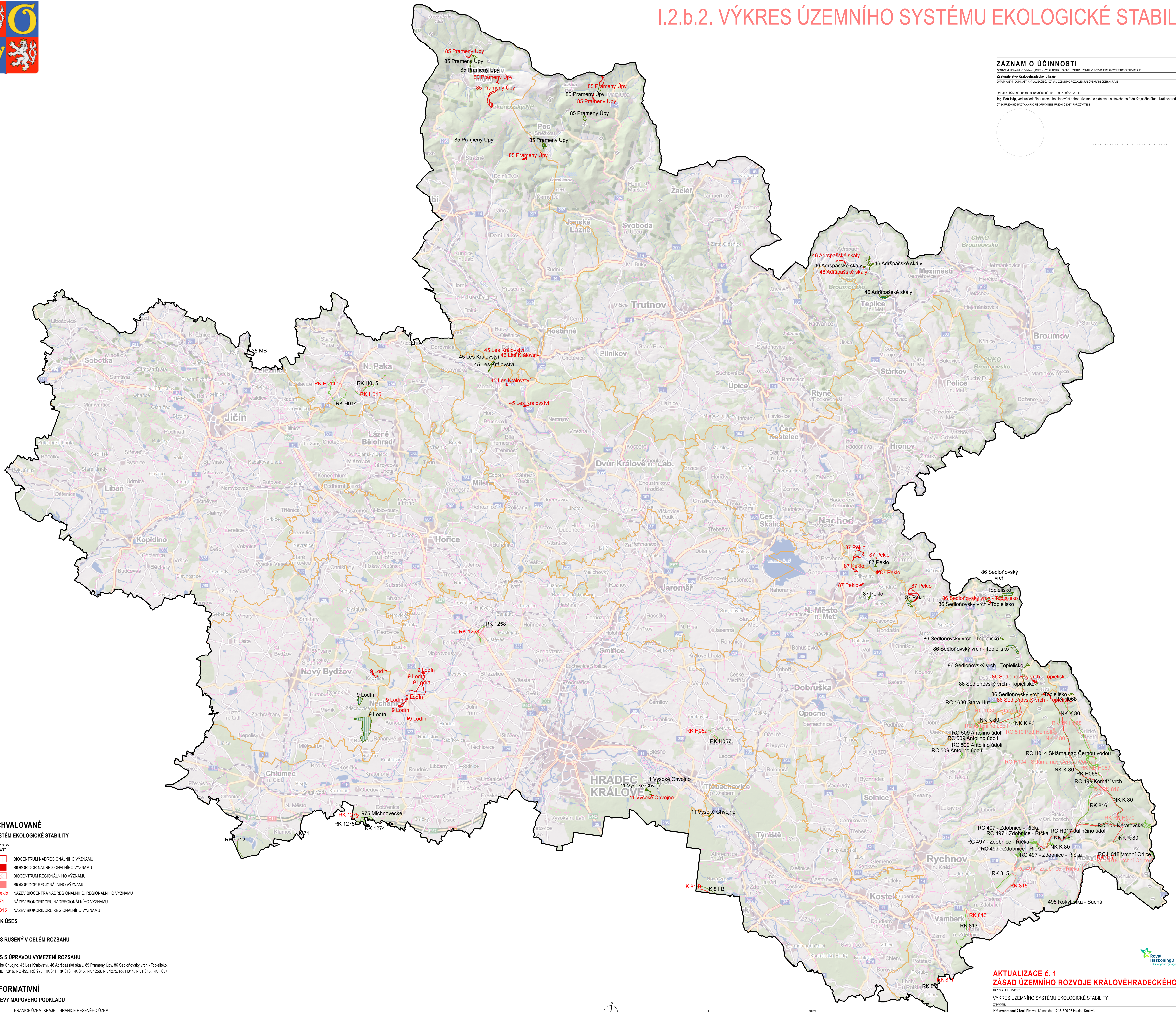
COVINCENCE KURZOVÉ AKTUALIZACE: 3. ZÁZNAM ROZVOJOVÉ KVALIFIKAČNÍHO KURZU

MEZI A PŘÍKLADY FUNKCE SPRÁVNÉHO UVEDENÍ ODPOVĚDI

Ing. Petr Kapla, vedoucí odboru: Územního plánování a stavebního úřadu Královéhradeckého kraje

ÚSTNÍ UVEDENÍ: ZÁZNAM O ÚČINNOSTI SPRÁVNÉHO UVEDENÍ ODPOVĚDI



COVINCENCE KURZOVÉ AKTUALIZACE: 4. ZÁZNAM ROZVOJOVÉ KVALIFIKAČNÍHO KURZU



JEVY SCHVALOVANÉ

ÚZEMNÍ SYSTÉM EKOLOGICKÉ STABILITY

CILOVÝ STAV	CILOVÝ STAV PLÁNOVÝ
-------------	------------------------

  BIOCENTRUM NADREGIONÁLNEHO VÝZNAMU
 BIOKORIDOR NADREGIONÁLNEHO VÝZNAMU

BIOCENTRUM REGIONÁLNÍHO VÝZNAMU

BIOKORIDOR REGIONÁLNÍHO VÝZNAMU

37 Peklo 87 Peklo NÁZEV BIOCENTRA NADREGIONÁLNÍHO, REG

K 71	K 71	NÁZEV BIOKORIDORU NADREGIONÁLNÍHO V
------	------	-------------------------------------

RK 815	RK 815	NÁZEV BIOKORIDORU REGIONÁLNÍHO VÝZNAMU

NOVÝ PRVEK ÚSES

RK 991

PRVEK ÚSES RUŠENÝ V CELÉM ROZSAHU

RK 817

PRVEK ÚSES S ÚPRAVOU VYMEZENÍ ROZSAHU

9 Lodín, 11 Vysoké Chvojno, 45 Les Království, 46 Adršpašské skály, 85 Prameny Úpy, 86 Sedloňovský vrch - Topielisko, 87 Peklo, K 35 MB, K81b, RC 495, RC 975, RK 811, RK 813, RK 815, RK 1258, RK 1275, RK H014, RK H015, RK H057

JEVY INFORMATIVNÍ

VYBRANÉ JEVY MAPOVÉHO PODKLADU

HRANICE ÚZEMÍ KRAJE = HRANICE ŘEŠENÉHO ÚZEMÍ

 HRANICE SPRÁVNÍCH OBVODŮ O

 HRANICE ÚZEMÍ OBCÍ

HRANICE KATASTRÁLNÍCH ÚZEMÍ

Poznámka:
SYMBOLY MARBOVÉHO PODKLADU A I I DOUZE INFORMACIŠ ORIENTAČNÍ CHARAKTER A NE ISOU

SYMBOLY MAPOVÉHO POKLADU MAJÍ POUZE INFORMAČNÍ ORIENTAČNÍ CHARAKTER A NEJSOU PŘEDMĚTEM ŘEŠENÍ AKTUALIZACE Č. 1 ŽÚR KRALOVÉHRADECKÉHO KRAJE. POKUD JE SOUČÁSTÍ

MAPOVÉHO PODKLADU ZKRSEK MOŽNEHO VYUŽITÍ ÚZEMÍ, PAK JE TREBA NA NEJ NAHLÍŽET JAKO NA PŘEDBĚŽNOU INFORMACI, KTERÁ SE MŮŽE POSTUPEM ČASU MĚNIT. K TĚMTO SYMBOLŮM

MAPOVÉHO PODKLADU PROTO NELZE PRIHLIZET, NEBOT NEVYJADRUJI REALNÉ USPOŘADANÍ ÚZEMÍ ALE POUZE MOŽNÉ VYUŽITÍ ÚZEMÍ.

AKTUALIZACE č. 1

ZÁSAD ÚZEMNÍHO ROZVOJE KRÁLOVÉHRADECKÉHO KRAJE

NÁZEV A ČÍSLO VÝKRESU	
1. ÚVODNÍ ČÁST: ÚVODNÍ VÝKRES	1.1.1

VÝKRES UZEMNÍHO SYSTÉMU EKOLOGICKE STABILITY 1.2.b.2. ZADAVATEL

Královéhradecký kraj, Pivovarské náměstí 1245, 500 03 Hradec Králové
pořizovatel:

Krajský úřad Královéhradeckého kraje

Odbor územního plánování a stavebního řádu, Oddělení územního plánování, Pivovarské náměstí 1245, 500 03 Hradec Králové
ZPRACOVATEL

HaskoningDHV Czech Republic, spol. s r.o., Sokolovská 100/94, 185 00 Praha 8
 zapsaná v obchodním rejstříku, IČO 252 22 222

RNDr. Milan Svoboda, autorizovaný architekt ČKA č. 02 463

Ing. arch. Veronika Šindlerová, Ph.D., Ing. Jan Čihlák, Ing. Jan Kovář, RNDr. Milan Svoboda, Doc. Ing. Petr Štyr, CSc., Ing. arch. Mgr. Monika Boháčová,

Ing. Václav Starý, Jekub Vlk, Mgr. Lukáš Veselý, Ing. Pavlína Karbanová Krásná, Mgr. Simona Marhounová
DATUM MĚŘENÍ

srpen 2018 1:100 000
