



PS ESPON 2020

**Seminář k programům cíle EÚS
a k Mezinárodnímu visegrádskému fondu**

Hradec Králové, 25. dubna 2017



EUROPEAN UNION

Part-financed by the European Regional Development Fund

INVESTING IN YOUR FUTURE

Program ESPON 2020

Evropská monitorovací síť pro územní plánování a soudržnost



"ESPON 2020 by měl pokračovat v konsolidaci Evropské monitorovací sítě pro územní plánování a soudržnost a v podpoře poskytování a využívání panevropských, srovnatelných, systematických a spolehlivých územních podkladů pro politické účely".

Území programu a rozpočet

- **Programové území** - 28 států EU + 4 partnerské státy
- Švýcarsko, Norsko, Lichtenštejnsko a Island
- **Řídící orgán** – lucemburské Ministerstvo udržitelného rozvoje a infrastruktury
- **Rozpočet** – 50,5 mil. EUR (41,4 ERDF)
(z toho 3,0 mil. EUR – Priorita 2)



Implementační struktura

Subjekty programu

- Monitorovací výbor
- Řídící orgán
(zajišťuje i funkci sekretariátu)



Single Beneficiary – jediný příjemce

- ESPON EGTC (ESÚS) - Lucembursko + 3 regiony Belgie

Národní koordinátor

- Odbor evropské územní spolupráce MMR

Síť kontaktních bodů ESPON

- Spolupráce v oblasti šíření informací na nadnárodní a regionální úrovni – Ústav územního rozvoje v ČR

Podmínky pro žadatele

- **Vhodní žadatelé**
 - veřejné, veřejnoprávní a soukromé subjekty
- **Projektová partnerství** – doporučení, výběrového řízení se může účastnit i 1 subjekt
- **Výběrová řízení** – odpadá kontrola 1. stupně
- **100 %** finančních prostředků na projekt (uznatelných nákladů)

Zaměření a cíle programu

Prioritní osa 1

Územně analytické podklady,
přenos, pozorování, nástroje a informovanost

Specifický cíl 1

Průběžná produkce evropských
územně analytických podkladů

Specifický cíl 3

Kvalitnější územní pozorování
a nástroje pro územní analýzy

Specifický cíl 2

Lepší přenos znalostí
a využití analytické podpory
uživatelů

Specifický cíl 4

Širší informovanost a využívání
územně analytických podkladů

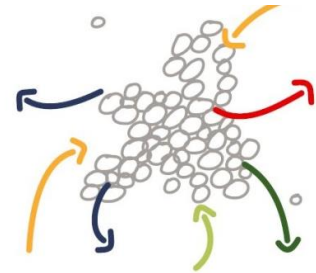
Prioritní osa 2

Štíhlejší, efektivnější a účinnější implementační opatření
a účinná pomoc při realizaci programu
(Technická pomoc)

Specifický cíl 1 – SO1

Průběžná produkce evropských územně analytických podkladů

- Projekty aplikovaného výzkumu – tvorba evropských územních důkazů (mezioborový výzkum)
- Vize a scénáře budoucího vývoje evropského území
- Posouzení územního dopadu politik EU



22 projektů aplikovaného výzkumu – výběrová řízení, max.
doba projektu – 18 měsíců
15.6 mil. €

SO1 – 7 výběrových řízení

- *Financial instruments and territorial cohesion (22. května)*
- *Green infrastructures and ecosystem services (5. května)*
- *European territorial reference framework towards 2050 (červen)*
- *Youth unemployment: territorial trends and regional resilience (červen)*
- *Circular economy and territorial consequences (22. května)*
- *Impact of refugee flows on territorial development in Europe (2. června)*
- *Territories with geographical specificities (červen)*

Výběrová řízení – 3. kolo, konečný termín pro předložení

květen/červen 2017

4. kolo – počátek roku 2018

Specifický cíl 2 – SO2

Lepší přenos znalostí a využití analytické podpory uživatelů

- Tvorba cílených analýz, které definuje zainteresovaný subjekt (stakeholder) na národní, regionální a místní úrovni
- Podpora pro orgány provádějící programy EÚS, makroreg. strategie a jiné programy z fondů EU - na požádání, tematické podklady o specifických tematických oblastech (územní monitoring, využití dat programu ESPON)
- Policy briefs (pracovní dokumenty – politické instrukce) - krátké zprávy, rychle a včas (na základě poptávky)

25 cílených analýz

45 policy briefs (krátké zprávy)

6.4 mil. €



Specifický cíl - SO2

- Předkládání návrhů cílených analýz spojené s propagací přes web, e-mail, sociální média a kontaktní místa programu
- Průběžně – 2 x ročně hodnocení návrhů k určitému datu
- Výběr 4 - 6 návrhů cílených analýz v každém kole
- Následná realizace – vyhlášení výběrového řízení
- Trvání projektu cca 12 měsíců
- Spolupráce se zpracovatelem, dohled nad řízením cílené analýzy (cestovné na vlastní náklady), výstupy z cílené analýzy

**Průběžné předkládání návrhů cílených analýz
4. kolo hodnocení - 23. června 2017**

Kritéria výběru

- Význam z hlediska rozvoje místně orientovaných strategií
- Evropská perspektiva v analýze (důležitost navrhovaného tématu pro současnou politiku EU)
- Využívání výsledku výzkumu a analýz programu ESPON
- Realistická proveditelnost cílené analýzy (dostupnost dat, metodika, ukazatele...)
- Aktivní účast stakeholdera (poskytnutí relevantních místních dat, dokumentů, dohled nad analýzou)
- Použití výsledků cílené analýzy v relevantních procesech místních politik
- Přenositelnost výsledků do jiných zemí, regionů a měst v Evropě



Česká účast v projektech OP ESPON 2013

Priorita 2

CÍLENÁ ANALÝZA

POLYCE – Metropolizace a polycentrický rozvoj ve střední Evropě

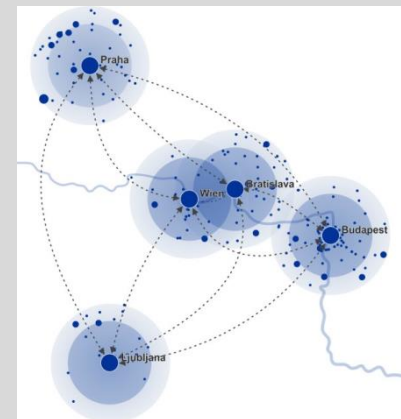
Projektoví partneri:

Ústav prostorového plánování FA ČVUT;

Katedra sociální geografie a regionálního rozvoje PŘF UK

Stakeholder (zainteresovaný subjekt) navrhuující téma:

Útvar rozvoje hlavního města Prahy



Česká účast v projektech OP ESPON 2020

- **SPIMA** - (Spatial Dynamics and Strategic Planning in Metropolitan Areas)
Stakeholder navrhující téma – Oslo a region Akershus (zázemí Osla)
v ČR: Magistrát města Brna
Magistrát hl. m. Prahy
 - *hledání nejlepších řešení při plánování metropolitních oblastí*
 - *klíčové otázky se zaměří na strategickou polohu měst, „urban sprawl“, rozvojové oblasti, infrastrukturu, finance/daně a participace*



Specifický cíl 3 – SO3

Kvalitnější územní monitoring a nástroje pro územní analýzy

- Evropský územní monitorovací systém na míru (na požádání, zejména pro makroregiony)
- Evropské monitorací zprávy u politicky relevantních témat (cca 3 zprávy)
- Nástroje ESPON – tvorba + aktualizace
- ESPON Databáze – aktualizace dat + uživatelsky přívětivější prostředí
- Propagace, uživatelská podpora – motivovat k používání vědeckých nástrojů (hotline, TIA atd.)

min. 8 vědeckých nástrojů

3.5 mil. €

Specifický cíl 4 – SO4

Širší informovanost a využívání územně analytických podkladů

- Akce – semináře, workshopy a jiné informační akce
 - 2 x ročně konference – ve spolupráci se státy
předsedajícími Radě EU
- Publikace a propagační materiály
- Digitální nástroje – webové komunikace a semináře,
sociální média, e-learning, e-mailový
marketing
 - nové webové stránky programu ESPON

60 akcí a publikací, výběrová řízení

4.5 mil. €

ESPON - konference



- ❑ ESPON konference (Malta, Estonsko)
- *Revealing territorial potentials and shaping new policies - Contribution to the post-2020 Cohesion policy debate, Valletta*
24. – 25. 5. 2017
- Tallinn, 6. – 7. 12. 2017



Výstupy programu

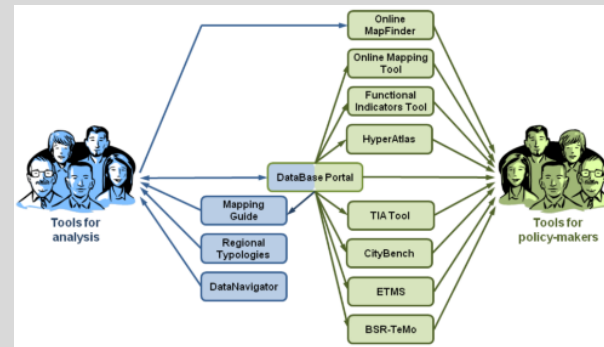
- **Publikace**

- Vybrané projekty
- Atlas ESPON
- Policy Brief



- **Vědecké nástroje**

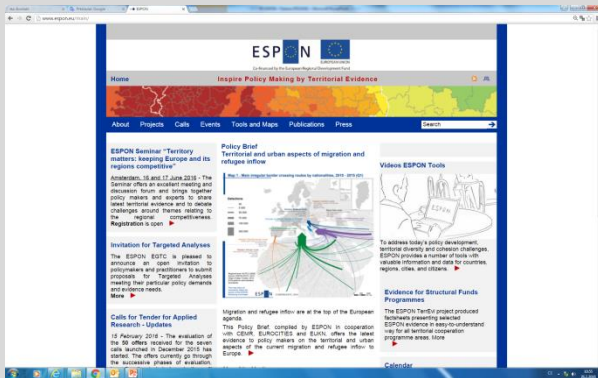
- Databáze ESPON
- Data Navigator
- ESPON Hyperatlas
- ETMS



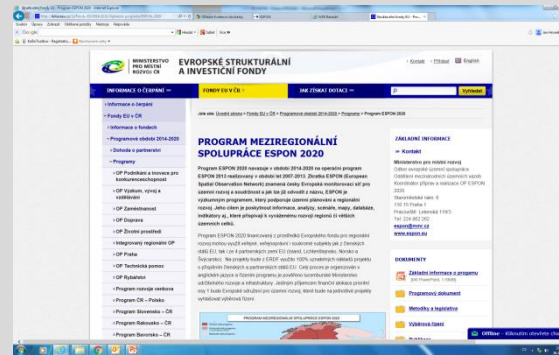
Publikace i vědecké nástroje - bezplatně a veřejně přístupné na www.espon.eu

Aktuální informace

- www.espon.eu



- www.dotaceeu.cz



- www.uur.cz



- mailing list - veškeré aktuální informace
- nové kontakty na požádání



Kontakty

Národní koordinátor

Ministerstvo pro místní rozvoj ČR

Mgr. Milada Hroňková
Odbor evropské územní spolupráce
Letenská 3
110 15 Praha 1

Tel.: +420 224 862 262

E-mail: hromil@mmr.cz



MINISTERSTVO
PRO MÍSTNÍ
ROZVOJ ČR

www.strukturalni-fondy.cz

www.espon.eu

Kontaktní místo

Ústav územního rozvoje

Ing. arch. Lubor Fridrich

Jakubské nám. 3
658 34 Brno

Tel.: +420 542 423 121

E-mail: fridrich@uur.cz



Děkuji za pozornost

