

Městský úřad Náchod

Odbor výstavby a územního plánování
Zámecká 1845, 547 01 Náchod

SATRA, spol. s r.o.

DORUČENO : 17.08.2020 14:18:24

ČÍSLO JEDNACÍ : B659B10

PŘÍLOHY :

Sp.zn.: KS 11845/2019/VÝST/Li
Čj.(Če.): MUNAC 61973/2020
Vyřizuje: Ing. Andrea Lipovská
Tel./mobil: 491405443
E-mail: podatelna@mestonachod.cz



Datum: 17.8.2020

VYJÁDŘENÍ

Městskému úřadu Náchod, odboru výstavby a územního plánování, jako stavebnímu úřadu příslušnému podle § 13, odst. 1, písm. c) a d) zákona č. 183/2006 Sb., o územním plánování a stavebním řádu, ve znění pozdějších předpisů (stavební zákon), byla dne 31.7.2019 doručena žádost Ředitelství silnic a dálnic ČR, IČO 65993390, Na Pankráci 546/56, Praha 4, zastoupení společností SATRA spol. s r.o., IČO 18584209, Sokolská 32, Praha 2 o vyjádření podle § 15, odst. 2 stavebního zákona, pro stavbu nazvanou: „Silnice I/33 Náchod – obchvat, I/14 Vysokov - Vrchoviny“, vč. doplňkových staveb, umístěné v katastrálním území Běloves, Náchod, Dolní Radechová, Kramolna, Městská Kramolna, Vysokov, Babí u Náchoda. Nadepsaný stavební úřad vydal dne 16.2.2016 pod spisovou značkou 375/2009/VÝST/Li/Š územní rozhodnutí č. 3432/2016-1 s umístěním předmětné stavby, které nabylo právní moci 4.4.2017. Žádost byla doložena dokumentací pro stavební povolení.

Umístění a prostorové řešení stavby - Stavba je umístěna na pozemcích výše uvedených v katastrálních územích Vysokov, Kramolna, Městská Kramolna, Náchod, Dolní Radechová, Babí u Náchoda a Běloves. Trasa navrhované části silnice I/14 (v délce 2,377 km) začíná nad obcí Václavice, odkud pokračuje směrem na Vysokov, kde je v místě stávající silnice I/33 navržena okružní křižovatka s odbočením na Českou Skalici, Vysokov a Náchod. Křižovatkou začíná severovýchodní obchvat města Náchod I/33 v délce 6,465 km. Obchvat pokračuje okrajem obce Vysokov, směrem na Kramolnu. Před Kramolnou je navržena křižovatka s levým odbočením do obce Kramolna. Dále hloubeným tunelem podchází okraj Kramolny a stávající silnici Náchod – Kramolna, následuje rovný úsek směrem k Dolní Radechové. Napojení Dolní Radechové je zajištěno křižovatkou před obcí, přípojovací komunikace se napojuje na stávající silnici Náchod – Dolní Radechová kruhovou křižovatkou. Obchvat dále pokračuje hloubeným a raženým tunelem do katastru Babí u Náchoda. Dále je silnice navržena v zářezu, podchází stávající silnici Náchod – Pavlišov, a směřuje do katastru Běloves, mostem kříží železniční trať, stávající silnici Náchod – Hronov a nově navrhovanou přeložku silnice II/303 Běloves – Velké Poříčí. Ukončení obchvatu je navrženo napojením na stávající silnici I/33 před státní hranicí s Polskem, částečně mimoúrovňovou křižovatkou.

Nadepsaný stavební úřad ověřil dodržení podmínek vydaného územního rozhodnutí, stanovených pro umístění stavby, a na základě tohoto ověření podle ustanovení § 15, odst. 2 stavebního zákona

souhlasí

s povolením předmětné stavby nazvané: „Silnice I/33 Náchod – obchvat, I/14 Vysokov - Vrchoviny“, vč. doplňkových staveb, jedná se o SO 101 - Silnice I/14 Vysokov – Vrchoviny (km 0,000 – km 0,923, 1.etapa), SO 102 - Silnice I/33 obchvat Náchoda, SO 112 - Křižovatka Běloves, SO 171.2 – Portály dopravního značení, SO 203 - Most na I/33 přes železniční trať v km 0,377, SO 204 - Most na I/33 přes údolí Malá Branka v km 0,586, SO 205 - Most na I/33 přes biokoridor v km 1,036, SO 206 - Most na I/33 přes údolí v km 1,456, SO 207 - Most na I/33 přes biokoridor v km 2,015, SO 208 - Most na I/33 přes biokoridor v km 2,160, SO 209 - Most na I/33 přes usazovací nádrž v km 3,001, SO 210 - Most na I/33 přes údolí Radechovky v km 3,573, SO 211 - Most na I/33 přes údolí v km 4,331, SO 212 - Most na I/33 přes údolí v km 4,602, SO 213 - Most na I/33 přes údolí v km 5,502, SO 214 - Most na I/33 v km 6,274, SO 215 - Most na I/33 přes větev křižovatky v km 6,465, SO 251 - Opěrná zeď v km 0,617 – 0,684

vpravo, **SO 252** - Zárubní zeď v km 0,713 – 0,756 vlevo, **SO 253** - Zárubní zeď v km 0,840 – 0,920 vlevo, **SO 254** - Zárubní zeď v km 2,352 – 2,600 vlevo, **SO 256** - Zárubní zeď v km 5,000 – 5,287 oboustranná, **SO 257** - Zárubní zeď v km 5,772 – 6,040 vpravo, **SO 258** - Opěrné zdi v křižovatce Běloves, **SO 301** - Odvodnění SO 101, **SO 302** - Odvodnění SO 102, **SO 303** - Odvodnění SO 112, **SO 319** - Přívod požární vody k tunelu Radechová, **SO 601** - Tunel Kramolna, **SO 602** - Tunel Dolní Radechová.

Dokumentace pro povolení předmětné stavby speciálním stavebním úřadem (Krajský úřad, odbor dopravy a silničního hospodářství) obsahuje drobné změny oproti vydanému územnímu rozhodnutí a to zejména v souvislosti s podmínkami územního rozhodnutí (např. č. 13, 22, 24, 25, 34,...). Tyto změny nevyžadují změnu územního rozhodnutí.

Otisk úředního razítka

Ing. Andrea Lipovská
vedoucí odboru výstavby a územního plánování

Počet listů / počet příloh / počet listů příloh: 2/1/3
PID: MUNAX00OX7ES

Rozdělovník:

Ředitelství silnic a dálnic ČR, IČO 65993390, Na Pankráci 546/56, Praha 4, zastoupení společností SATRA spol. s r.o., IČO 18584209, Pod Pekárnami 878/2, Praha 9 + ověřené koordinační situace

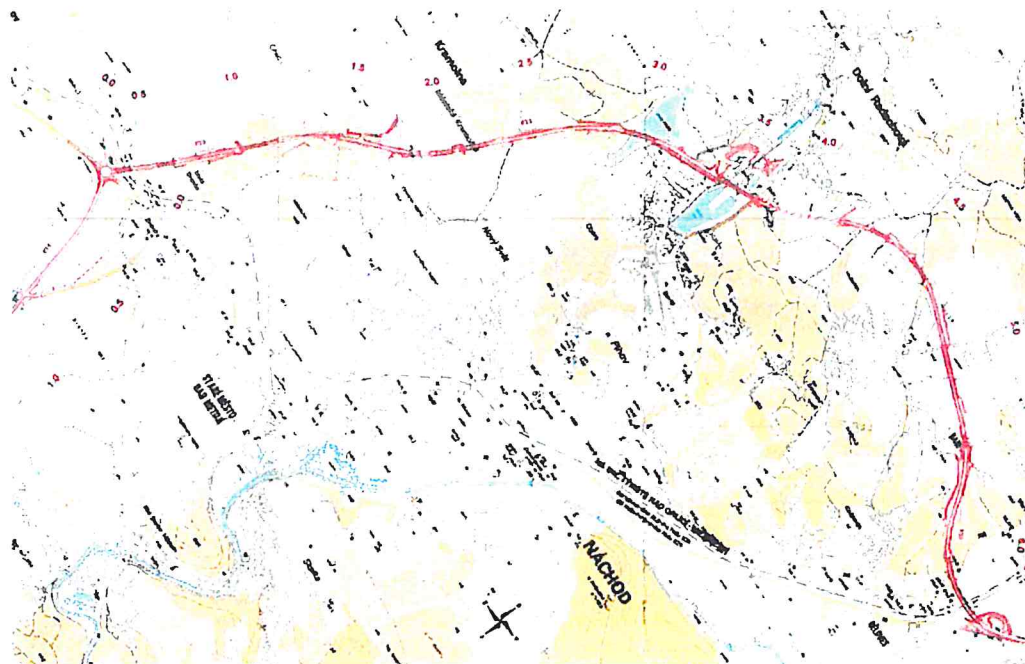
Na vědomí:

1. Krajský úřad Královéhradeckého kraje, odbor dopravy a silničního hospodářství


Evidence: 88/2020-10

Archivace: UR 3432/2016-1

Grafické vyjádření záměru:



Masarykovo náměstí 40, 547 01 Náchod
IČO 00272868 ID DS gmtbqhx

Elektronický podpis - 17.8.2020
Certifikát autora 
Jméno Ing. Andrea Lipovská
Vydal PostSignum Qualified C
Platnost do: 5.1.2021 09:42:21-000 +01:00

10a



Městský úřad Náchod

Odbor výstavby a územního plánování
Zámecká 1845, 547 01 Náchod

SATRA, spol. s r.o.

DORUČENO : 22.03.2021 16:13:04

ČÍSLO JEDNACÍ : B659CBF

PŘÍLOHY :

Sp.zn.: KS 3195/2021/VÝST/Li
Čj.(Če.): MUNAC 20726/2021
Vyřizuje: Ing. Andrea Lipovská
Tel./mobil: 491405443
E-mail: podatelna@mestonachod.cz



Datum: 22.3.2021

VYJÁDRĚNÍ

Městskému úřadu Náchod, odboru výstavby a územního plánování, jako stavebnímu úřadu příslušnému podle § 13, odst. 1, písm. c) a d) zákona č. 183/2006 Sb., o územním plánování a stavebním řádu, ve znění pozdějších předpisů (stavební zákon), byla dne 11.3.2021 doručena žádost Ředitelství silnic a dálnic ČR, IČO 65993390, Na Pankráci 546/56, Praha 4, zastoupení společností SATRA spol. s r.o., IČO 18584209, Sokolská 32, Praha 2 o vyjádření podle § 15, odst. 2 stavebního zákona, pro stavbu nazvanou: „Silnice I/33 Náchod – obchvat, I/14 Vysokov - Vrchoviny“, vč. doplňkových staveb, umístěné v katastrálním území Běloves, Náchod, Dolní Radechová, Kramolna, Městská Kramolna, Vysokov, Babí u Náchoda. Nadepsaný stavební úřad vydal dne 16.2.2016 pod spisovou značkou 375/2009/VÝST/Li/Š územní rozhodnutí č. 3432/2016-1 s umístěním předmětné stavby, které nabylo právní moci 4.4.2017. Žádost byla doložena dokumentací pro stavební povolení.

Umístění a prostorové řešení stavby - Stavba je umístěna na pozemcích výše uvedených v katastrálních územích Vysokov, Kramolna, Městská Kramolna, Náchod, Dolní Radechová, Babí u Náchoda a Běloves. Trasa navrhované části silnice I/14 (v délce 2,377 km) začíná nad obcí Václavice, odkud pokračuje směrem na Vysokov, kde je v místě stávající silnice I/33 navržena okružní křižovatka s odbočením na Českou Skalici, Vysokov a Náchod. Křižovatkou začíná severovýchodní obchvat města Náchod I/33 v délce 6,465 km. Obchvat pokračuje okrajem obce Vysokov, směrem na Kramolnu. Před Kramolnou je navržena křižovatka s levým odbočením do obce Kramolna. Dále hloubeným tunelem podchází okraj Kramolny a stávající silnici Náchod – Kramolna, následuje rovný úsek směrem k Dolní Radechové. Napojení Dolní Radechové je zajištěno křižovatkou před obcí, připojovací komunikace se napojuje na stávající silnici Náchod – Dolní Radechová kruhovou křižovatkou. Obchvat dále pokračuje hloubeným a raženým tunelem do katastru Babí u Náchoda. Dále je silnice navržena v zářezu, podchází stávající silnici Náchod – Pavlišov, a směřuje do katastru Běloves, mostem kříží železniční trať, stávající silnici Náchod – Hronov a nově navrženou přeložku silnice II/303 Běloves – Velké Poříčí. Ukončení obchvatu je navrženo napojením na stávající silnici I/33 před státní hranicí s Polskem, částečně mimoúrovňovou křižovatkou.

Nadepsaný stavební úřad ověřil dodržení podmínek vydaného územního rozhodnutí, stanovených pro umístění stavby, a na základě tohoto ověření podle ustanovení § 15, odst. 2 stavebního zákona

souhlasí

s povolením předmětné stavby nazvané: „Silnice I/33 Náchod – obchvat, I/14 Vysokov - Vrchoviny“, vč. doplňkových staveb, jedná se o **SO 111** - Křižovatka Dolní Radechová, **SO 121** – Přeložka silnice III/30416 v km 0,287 I/33, **SO 122** – Napojení Kramolny v km 1,580 I/33, **SO 123** – Silnice III/30413 v km 1,860 I/33, **SO 124** – Silnice III/3034 v km 5,021 I/33, **SO 125** – Silnice III/01419 v km 0,813 I/14, **SO 131** – Místní komunikace v km 0,344 I/33, **SO 132** – Místní komunikace v km 5,520-5,620 I/33, **SO 141** – Přeložka cesty v km 1,550 I/33 vlevo, **SO 142** – Přeložka cesty v km 2,110 I/33, **SO 143** – Přeložka cesty v km 2,700-2,880 I/33 vlevo, **SO 144** – Účelové komunikace KA Contracting v km 3,080-3,500, **SO 145** – Cyklostezka Dolní Radechová, **SO 146** – Přeložka místní komunikace v km 3,700 I/33, **SO 147** – Přeložka cesty v km 4,810-5,020 I/33 vlevo, **SO 148** – Přeložka cesty v km 5,020-5,175 I/33 vpravo, **SO 149** – Přeložka cesty v km 5,600-5,940 I/33 vpravo, **SO 150** – Cyklostezka v km 6,410-6,660 I/33, **SO**

151 – Přístupová komunikace k. ú. Běloves v km 6,490-6,540, **SO 161** – Přístupy na pozemky k. ú. Vysokov, **SO 161.1** – Přístupy na pozemky k. ú. Vysokov – Malá Branka, **SO 162** – Přístupy na pozemky k. ú. Kramolna a Městská Kramolna, **SO 163** – Přístupy na pozemky k. ú. Náchod, **SO 164** – Přístupy na pozemky k. ú. Dolní Radechová, **SO 165** – Přístupy na pozemky k. ú. Babí u Náchoda, **SO 221** – Most na větvi křižovatky D. Radechová přes Radechovku, **SO 222** – Most na větvi křižovatky Dolní Radechová v km 0,320, **SO 231** – Most na silnici III/3034 přes I/33 v km 5,021, **SO 255** – Opěrná zeď v křižovatce Dolní Radechová.

Dokumentace pro povolení předmětné stavby speciálním stavebním úřadem (Městský úřad Náchod, odbor dopravy a silničního hospodářství) obsahuje drobné změny oproti vydanému územnímu rozhodnutí a to zejména v souvislosti s podmínkami územního rozhodnutí (např. č. 13, 22, 24, 25, 34,...). Tyto změny nevyžadují změnu územního rozhodnutí.

Otisk úředního razítka

Dana Kuchárová
zástupce vedoucí odboru výstavby a územního plánování

Počet listů / počet příloh / počet listů příloh: 2/0/0
PID: MUNAX00QE20M

Rozdělovník:

Ředitelství silnic a dálnic ČR, IČO 65993390, Na Pankráci 546/56, Praha 4, zastoupení společností SATRA spol. s r.o., IČO 18584209, Pod Pekárnami 878/2, Praha 9

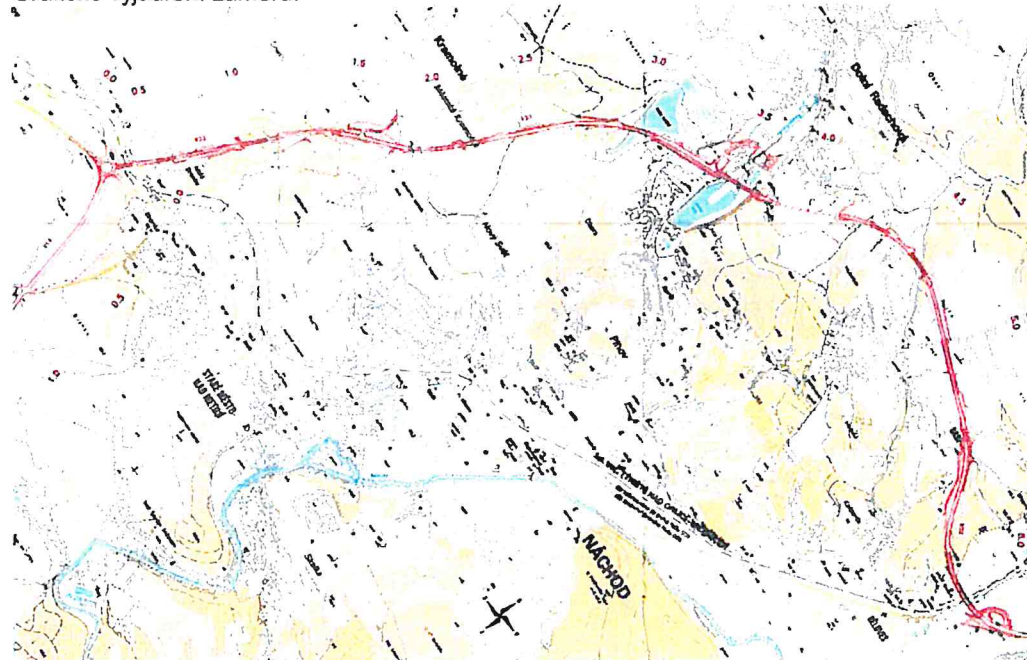
Na vědomí:

1. Městský úřad Náchod, odbor dopravy a silničního hospodářství

Evidence: 31/2021-10

Archivace: UR 3432/2016-1

Grafické vyjádření záměru:



Městský úřad Náchod

Odbor výstavby a územního plánování
Zámecká 1845, 547 01 Náchod

SATRA, spol. s r.o.

DORUČENO : 06.04.2021 11:16:59
ČÍSLO JEDNACÍ : B659CD6
PŘÍLOHY :

Sp.zn.: KS 3581/2021/VÝST/Li
Čj.(Če.): MUNAC 23701/2021
Vyřizuje: Ing. Andrea Lipovská
Tel./mobil: 491405443
E-mail: podatelna@mestonachod.cz



Datum: 6.4.2021

VYJÁDŘENÍ

Městskému úřadu Náchod, odboru výstavby a územního plánování, jako stavebnímu úřadu příslušnému podle § 13, odst. 1, písm. c) a d) zákona č. 183/2006 Sb., o územním plánování a stavebním řádu, ve znění pozdějších předpisů (stavební zákon), byla dne 24.3.2021 doručena žádost Ředitelství silnic a dálnic ČR, IČO 65993390, Na Pankráci 546/56, Praha 4, zastoupení společností SATRA spol. s r.o., IČO 18584209, Sokolská 32, Praha 2 o vyjádření podle § 15, odst. 2 stavebního zákona, pro stavbu nazvanou: „Silnice I/33 Náchod – obchvat, I/14 Vysokov - Vrchoviny“, vč. doplňkových staveb, umístěné v katastrálním území Běloves, Náchod, Dolní Radechová, Kramolna, Městská Kramolna, Vysokov, Babí u Náchoda. Nadepsaný stavební úřad vydal dne 16.2.2016 pod spisovou značkou 375/2009/VÝST/Li/Š územní rozhodnutí č. 3432/2016-1 s umístěním předmětné stavby, které nabylo právní moci 4.4.2017. Žádost byla doložena dokumentací pro stavební povolení.

Umístění a prostorové řešení stavby - Stavba je umístěna na pozemcích výše uvedených v katastrálních územích Vysokov, Kramolna, Městská Kramolna, Náchod, Dolní Radechová, Babí u Náchoda a Běloves. Trasa navrhované části silnice I/14 (v délce 2,377 km) začíná nad obcí Václavice, odkud pokračuje směrem na Vysokov, kde je v místě stávající silnice I/33 navržena okružní křižovatka s odbočením na Českou Skalici, Vysokov a Náchod. Křižovatkou začíná severovýchodní obchvat města Náchod I/33 v délce 6,465 km. Obchvat pokračuje okrajem obce Vysokov, směrem na Kramolnu. Před Kramolnou je navržena křižovatka s levým odbočením do obce Kramolna. Dále hloubeným tunelem podchází okraj Kramolny a stávající silnici Náchod – Kramolna, následuje rovný úsek směrem k Dolní Radechové. Napojení Dolní Radechové je zajištěno křižovatkou před obcí, připojovací komunikace se napojuje na stávající silnici Náchod – Dolní Radechová kruhovou křižovatkou. Obchvat dále pokračuje hloubeným a raženým tunelem do katastru Babí u Náchoda. Dále je silnice navržena v zářezu, podchází stávající silnici Náchod – Pavlišov, a směřuje do katastru Běloves, mostem kříží železniční trať, stávající silnici Náchod – Hronov a nově navrženou přeložku silnice II/303 Běloves – Velké Poříčí. Ukončení obchvatu je navrženo napojením na stávající silnici I/33 před státní hranicí s Polskem, částečně mimoúrovňovou křižovatkou.

Nadepsaný stavební úřad ověřil dodržení podmínek vydaného územního rozhodnutí, stanovených pro umístění stavby, a na základě tohoto ověření podle ustanovení § 15, odst. 2 stavebního zákona

souhlasí

s povolením předmětné stavby nazvané: „Silnice I/33 Náchod – obchvat, I/14 Vysokov - Vrchoviny“, vč. doplňkových staveb, jedná se o **SO 311.1** – Přeložka vodovodu DN 100 km 0,670 I/33, **SO 312** – Úprava vodovodu DN 80 km 0,790 I/33, **SO 313** – Provizorní a definitivní přeložka vodovodu DN 150 km 1,870 I/33, **SO 314** – Přeložka vodovodu DN 100 km 3,424 I/33, **SO 315** – Provizorní a definitivní přeložka vodovodu DN 100 km 5,014 I/33, **SO 317** – Přeložka vodovodu DN 600 km 6,470 I/33, **SO 318** – Přeložka vodovodu DN 100 km 3,658 I/33, **SO 320** – Přeložka odpadu od vodojemu km 0,230 I/14, **SO 321** – Přeložka kanalizace DN 300 km 0,454 I/33, **SO 322** – Přeložka kanalizace DN 300 km 1,785 I/33, **SO 323.1** – Ochrana kanalizace DN 300 v km 0,063 SO 111, **SO 324** – Přeložka kanalizace DN 300 km 5,030 I/33, **SO 325** – Přeložka vodovodu DN 150 Vysokov, **SO 330** – Dešťová usazovací a retenční nádrž v km 0,341 I/33, **SO 331** – Dešťová usazovací a retenční nádrž v km 3,490 I/33, **SO 332** – Dešťová

usazovací a retenční nádrž v km 3,640 I/33, **SO 333** – Dešťová usazovací a retenční nádrž v km 4,706 I/33, **SO 334** – Dešťová usazovací a retenční nádrž v km 6,526 I/33, **SO 340** – Úprava Radechovky, **SO 341** – Přeložka koryta km 6,273 I/33, **SO 350** – Úprava meliorací ZÚ – KÚ.

Dokumentace pro povolení předmětné stavby speciálním stavebním úřadem (Městský úřad Náchod, odbor životního prostředí) obsahuje drobné změny oproti vydanému územnímu rozhodnutí a to zejména v souvislosti s podmínkami územního rozhodnutí (např. č. 13, 22, 24, 25, 34,...). Tyto změny nevyžadují změnu územního rozhodnutí.

Otisk úředního razítka

Dana Kuchárová
Zástupce vedoucí odboru výstavby a územního plánování

Počet listů / počet příloh / počet listů příloh: 2/0/0
PID: MUNAX00QGRS5

Rozdělovník:

Ředitelství silnic a dálnic ČR, IČO 65993390, Na Pankráci 546/56, Praha 4, zastoupení společností SATRA spol. s r.o., IČO 18584209, Pod Pekárnami 878/2, Praha 9

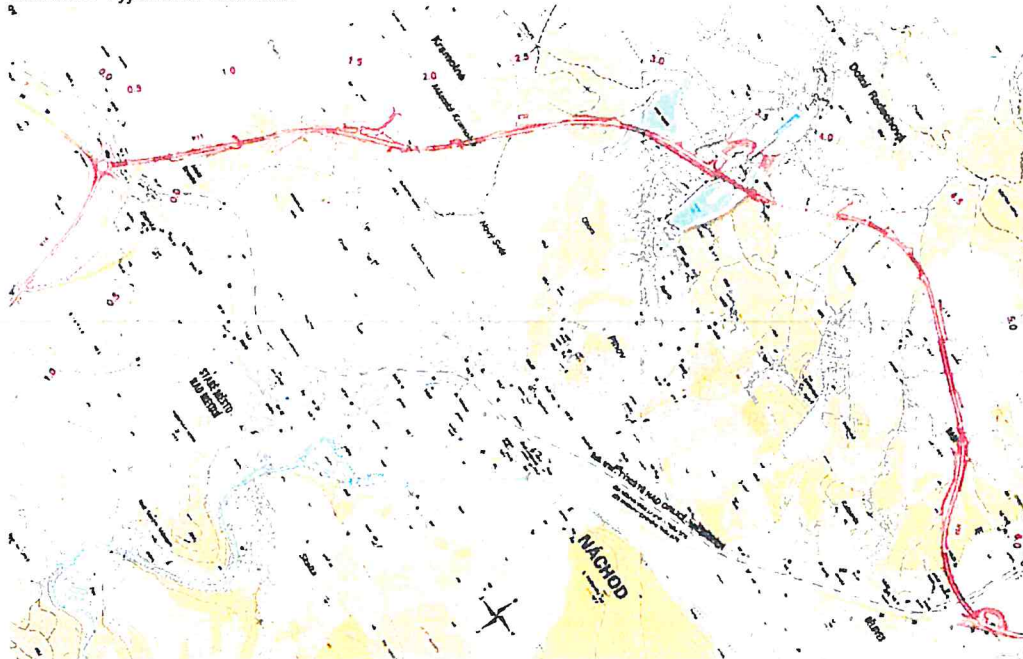
Na vědomí:

1. Městský úřad Náchod, odbor životního prostředí

Evidence: 41/2021-10

Archivace: UR 3432/2016-1

Grafické vyjádření záměru:





Městský úřad Náchod

Odbor výstavby a územního plánování
Zámecká 1845, 547 01 Náchod

Sp.zn.: KS 12176/2021/VÝST/Li
Čj.(Če.): MUNAC 78864/2021
Vyřizuje: Ing. Andrea Lipovská
Tel./mobil: 491405443
E-mail: podatelna@mestonachod.cz

Datum: 6.10.2021

VYJÁDŘENÍ

Městskému úřadu Náchod, odboru výstavby a územního plánování, jako stavebnímu úřadu příslušnému podle § 13, odst. 1, písm. c) a d) zákona č. 183/2006 Sb., o územním plánování a stavebním řádu, ve znění pozdějších předpisů (stavební zákon), byla dne 30.9.2021 doručena žádost Ředitelství silnic a dálnic ČR, IČO 65993390, Na Pankráci 546/56, Praha 4, zastoupeni společností SATRA spol. s r.o., IČO 18584209, Sokolská 32, Praha 2 o vyjádření podle § 15, odst. 2 stavebního zákona, pro stavbu nazvanou: „Silnice I/33 Náchod – obchvat, I/14 Vysokov - Vrchoviny“, vč. doplňkových staveb, umístěné v katastrálním území Běloves, Náchod, Dolní Radechová, Kramolna, Městská Kramolna, Vysokov, Babí u Náchoda. Jedná se o doplnění žádosti z 31.7.2021 o SO 701 protihluková opatření.

Nadepsaný stavební úřad vydal dne 16.2.2016 pod spisovou značkou 375/2009/VÝST/Li/Š územní rozhodnutí č. 3432/2016-1 s umístěním předmětné stavby, které nabylo právní moci 4.4.2017. Žádost byla doložena dokumentací pro stavební povolení.

Umístění a prostorové řešení stavby - Stavba je umístěna na pozemcích výše uvedených v katastrálních územích Vysokov, Kramolna, Městská Kramolna, Náchod, Dolní Radechová, Babí u Náchoda a Běloves. Trasa navrhované části silnice I/14 (v délce 2,377 km) začíná nad obcí Václavice, odkud pokračuje směrem na Vysokov, kde je v místě stávající silnice I/33 navržena okružní křižovatka s odbočením na Českou Skalici, Vysokov a Náchod. Křižovatkou začíná severovýchodní obchvat města Náchod I/33 v délce 6,465 km. Obchvat pokračuje okrajem obce Vysokov, směrem na Kramolnu. Před Kramolnou je navržena křižovatka s levým odbočením do obce Kramolna. Dále hloubeným tunelem podchází okraj Kramolny a stávající silnici Náchod – Kramolna, následuje rovný úsek směrem k Dolní Radechové. Napojení Dolní Radechové je zajištěno křižovatkou před obcí, připojovací komunikace se napojuje na stávající silnici Náchod – Dolní Radechová kruhovou křižovatkou. Obchvat dále pokračuje hloubeným a raženým tunelem do katastru Babí u Náchoda. Dále je silnice navržena v zářezu, podchází stávající silnici Náchod – Pavlišov, a směřuje do katastru Běloves, mostem kříží železniční trať, stávající silnici Náchod – Hronov a nově navrženou přeložku silnice II/303 Běloves – Velké Poříčí. Ukončení obchvatu je navrženo napojením na stávající silnici I/33 před státní hranicí s Polskem, částečně mimoúrovňovou křižovatkou.

Nadepsaný stavební úřad ověřil dodržení podmínek vydaného územního rozhodnutí, stanovených pro umístění stavby, a na základě tohoto ověření podle ustanovení § 15, odst. 2 stavebního zákona

souhlasí

s povolením předmětné stavby nazvané: „Silnice I/33 Náchod – obchvat, I/14 Vysokov - Vrchoviny“, vč. doplňkových staveb, jedná se o **SO 701 – protihluková opatření**.

Ve věci SO 101, SO 102, SO 112, SO 171.2, SO 203, SO 204, SO 205, SO 206, SO 207, SO 208, SO 209, SO 210, SO 211, SO 212, SO 213, SO 214, SO 215, SO 251, SO 252, SO 253, SO 254, SO 256, SO 257, SO 258, SO 301, SO 302, SO 303, SO 319, SO 601, SO 602 Městský úřad Náchod, odbor výstavby a územního plánování, souhlas dle § 15 stavebního zákona již vydal dne 17.8.2020.

Dokumentace pro povolení předmětné stavby speciálním stavebním úřadem (Krajský úřad, odbor dopravy a silničního hospodářství) obsahuje drobné změny oproti vydanému územnímu rozhodnutí a to

zejména v souvislosti s podmínkami územního rozhodnutí (např. č. 24,...). Tyto změny nevyžadují změnu územního rozhodnutí.

Otisk úředního razítka

Ing. Andrea Lipovská
vedoucí odboru výstavby a územního plánování

Počet listů / počet příloh / počet listů příloh: 2/0/0
PID: MUNAX00RWLCA

Rozdělovník:

Ředitelství silnic a dálnic ČR, IČO 65993390, Na Pankráci 546/56, Praha 4, zastoupeni společností SATRA spol. s r.o., IČO 18584209, Pod Pekárnami 878/2, Praha 9

Na vědomí:

1. Krajský úřad Královéhradeckého kraje, odbor dopravy a silničního hospodářství

Evidence: 115/2021-10

Archivace: UR 3432/2016-1

Grafické vyjádření záměru:



Doložka konverze na žádost do dokumentu v listinné podobě

Tento dokument v listinné podobě, který vznikl pod pořadovým číslem **142216387-182410-211006140752** převedením z dokumentu obsaženého v datové zprávě, skládajícího se z 2 listů, se shoduje s obsahem dokumentu, jehož převedením vznikl.


Autorizovanou konverzí dokumentu se nepotvrzuje správnost a pravdivost údajů obsažených v dokumentu a jejich soulad s právními předpisy.

Vstupní dokument obsažený v datové zprávě byl podepsán kvalifikovaným elektronickým podpisem a platnost kvalifikovaného elektronického podpisu byla ověřena dne 06.10.2021 v 14:07:31. Kvalifikovaný elektronický podpis byl shledán platným (dokument nebyl změněn) a ověření platnosti kvalifikovaného certifikátu pro elektronický podpis bylo provedeno vůči zveřejněnému seznamu zneplatněných certifikátů vydanému k datu **06.10.2021 12:07:42**. Údaje o kvalifikovaném elektronickém podpisu: číslo kvalifikovaného certifikátu pro elektronický podpis **015447F0**, kvalifikovaný certifikát byl vydán kvalifikovaným poskytovatelem služeb vytvářejících důvěru **PostSignum Qualified CA 4, Česká pošta, s.p.** pro podepisující osobu (označující osobu) **Ing. Andrea Lipovská, vedoucí odboru, odbor výstavby a územního plánování, Město Náchod**. Uznávaný elektronický podpis byl označen platným časovým razítkem nebo kvalifikovaným elektronickým časovým razítkem vydaným kvalifikovaným poskytovatelem. Platnost časového razítka byla ověřena dne 06.10.2021 v 14:07:31. Údaje o časovém razítku: datum a čas **06.10.2021 11:31:43**, číslo kvalifikovaného certifikátu pro časové razítko **014071A3**, časové razítko bylo vydáno kvalifikovaným poskytovatelem **PostSignum Qualified CA 5, Česká pošta, s.p.**

Vystavil: **JUDr. Lukáš Klicpera, advokát**
Pracoviště: **JUDr. Lukáš Klicpera, advokát,**
v Praze dne **06.10.2021**

Jméno, příjmení a podpis osoby, která autorizovanou konverzi dokumentu provedla:
LUKÁŠ KLICPERA

Otisk úředního razítka:



142216387-182410-211006140752

Poznámka:

Kontrolu této ověřovací doložky lze provést v centrální evidenci ověřovacích doložek přístupné způsobem umožňujícím dálkový přístup na adrese <https://www.czechpoint.cz/overovacidolozky>.



NÁCHOD

Městský úřad Náchod

Odbor výstavby a územního plánování
Zámecká 1845, 547 01 Náchod

Sp.zn.: KS 15081/2021/VÝST/Li
Čj.(Če.): MUNAC 99624/2021
Vyřizuje: Ing. Andrea Lipovská
Tel./mobil: 491405443
E-mail: podatelna@mestonachod.cz

Datum: 15.12.2021

VYJÁDŘENÍ

Městskému úřadu Náchod, odboru výstavby a územního plánování, jako stavebnímu úřadu příslušnému podle § 13, odst. 1, písm. c) a d) zákona č. 183/2006 Sb., o územním plánování a stavebním řádu, ve znění pozdějších předpisů (stavební zákon), byla dne 10.12.2021 doručena žádost Ředitelství silnic a dálnic ČR, IČO 65993390, Na Pankráci 546/56, Praha 4, zastoupení společností SATRA spol. s r.o., IČO 18584209, Sokolská 32, Praha 2 o vyjádření, zda vydaná vyjádření podle § 15, odst. 2 stavebního zákona, týkající se stavby nazvané: „Silnice I/33 Náchod – obchvat, I/14 Vysokov - Vrchoviny“, vč. doplňkových staveb, umístěné v katastrálním území Běloves, Náchod, Dolní Radechová, Kramolna, Městská Kramolna, Vysokov, Babí u Náchoda, přes předložené změny dokumentace pro stavební povolení, nadále v platnosti.

Nadepsaný stavební úřad vydal dne 16.2.2016 pod spisovou značkou 375/2009/VÝST/Li/Š územní rozhodnutí č. 3432/2016-1 s umístěním předmětné stavby, které nabylo právní moci 4.4.2017. Žádost byla doložena dokumentací pro stavební povolení.

Dne 17.8.2020, 22.3.2021, 6.4.2021 a 6.10.2021 nadepsaný stavební úřad pod čj. 11845/2019/VÝST/Li, 3195/2021/VÝST/Li, 3581/2021/VÝST/Li a 12176/2021/VÝST/Li vydal ověření dokumentace pro stavební povolení dle § 15 odst. 2 stavebního zákona s výše uvedeným (vydaným) územním rozhodnutím.

Předložené změny dokumentace pro stavební povolení, provedené v rámci revize A, nejsou v rozporu s uvedeným územním rozhodnutím, z tohoto důvodu **vyjádření** ze dne 17.8.2020 vydané pod čj. 11845/2019/VÝST/Li, ze dne 22.3.2021 vydané pod čj. 3195/2021/VÝST/Li, ze dne 6.4.2021 vydané pod čj. 3581/2021/VÝST/Li a 6.10.2021 vydané pod čj. 12176/2021/VÝST/Li **jsou nadále v platnosti**.

Otisk úředního razítka

Ing. Andrea Lipovská
vedoucí odboru výstavby a územního plánování

Počet listů / počet příloh / počet listů příloh: 1/0/0
PID: MUNAX00SG8K0

Rozdělovník:

Ředitelství silnic a dálnic ČR, IČO 65993390, Na Pankráci 546/56, Praha 4, zastoupení společností SATRA spol. s r.o., IČO 18584209, Pod Pekárnami 878/2, Praha 9

Na vědomí:

1. Krajský úřad Královéhradeckého kraje, odbor dopravy a silničního hospodářství
2. Městský úřad Náchod, odbor dopravy a silničního hospodářství
3. Městský úřad Náchod, odbor životního prostředí

Evidence: 145/2021-10
Archivace: UR 3432/2016-1

Masarykovo náměstí 40, 547 01 Náchod
IČO 00272868 ID DS gmtbqhx

Elektronický podpis - 15.12.2021
Certifikát autora podpisu:
Jméno: Ing. Andrea Lipovská
Vydal: PostSignum Qualified CA 4
Platnost do: 4.1.2024 09:01:25-000 +01:00

Doložka konverze na žádost do dokumentu v listinné podobě

Tento dokument v listinné podobě, který vznikl pod pořadovým číslem **144571152-182410-220103124431** převedením z dokumentu obsaženého v datové zprávě, skládajícího se z 1 listu, se shoduje s obsahem dokumentu, jehož převedením vznikl.


Autorizovanou konverzí dokumentu se nepotvrzuje správnost a pravdivost údajů obsažených v dokumentu a jejich soulad s právními předpisy.

Vstupní dokument obsažený v datové zprávě byl podepsán kvalifikovaným elektronickým podpisem a platnost kvalifikovaného elektronického podpisu byla ověřena dne 03.01.2022 v 12:44:16. Kvalifikovaný elektronický podpis byl shledán platným (dokument nebyl změněn) a ověření platnosti kvalifikovaného certifikátu pro elektronický podpis bylo provedeno vůči zveřejněnému seznamu zneplatněných certifikátů vydanému k datu **03.01.2022 11:44:23**. Údaje o kvalifikovaném elektronickém podpisu: číslo kvalifikovaného certifikátu pro elektronický podpis **015447F0**, kvalifikovaný certifikát byl vydán kvalifikovaným poskytovatelem služeb vytvářejících důvěru **PostSignum Qualified CA 4, Česká pošta, s.p.** pro podepisující osobu (označující osobu) **Ing. Andrea Lipovská, vedoucí odboru, odbor výstavby a územního plánování, Město Náchod**. Uznávaný elektronický podpis byl označen platným časovým razítkem nebo kvalifikovaným elektronickým časovým razítkem vydaným kvalifikovaným poskytovatelem. Platnost časového razítka byla ověřena dne 03.01.2022 v 12:44:16. Údaje o časovém razítku: datum a čas **15.12.2021 09:02:50**, číslo kvalifikovaného certifikátu pro časové razítko **01407202**, časové razítko bylo vydáno kvalifikovaným poskytovatelem **PostSignum Qualified CA 5, Česká pošta, s.p.**

Vystavil: **JUDr. Lukáš Klicpera, advokát**
Pracoviště: **JUDr. Lukáš Klicpera, advokát,**
v Praze dne **03.01.2022**

Jméno, příjmení a podpis osoby, která autorizovanou konverzi dokumentu provedla:
LUKÁŠ KLICPERA

Otisk úředního razítka:



144571152-182410-220103124431

Poznámka:

Kontrolu této ověřovací doložky lze provést v centrální evidenci ověřovacích doložek přístupné způsobem umožňujícím dálkový přístup na adrese <https://www.czechpoint.cz/overovacidolozky>.