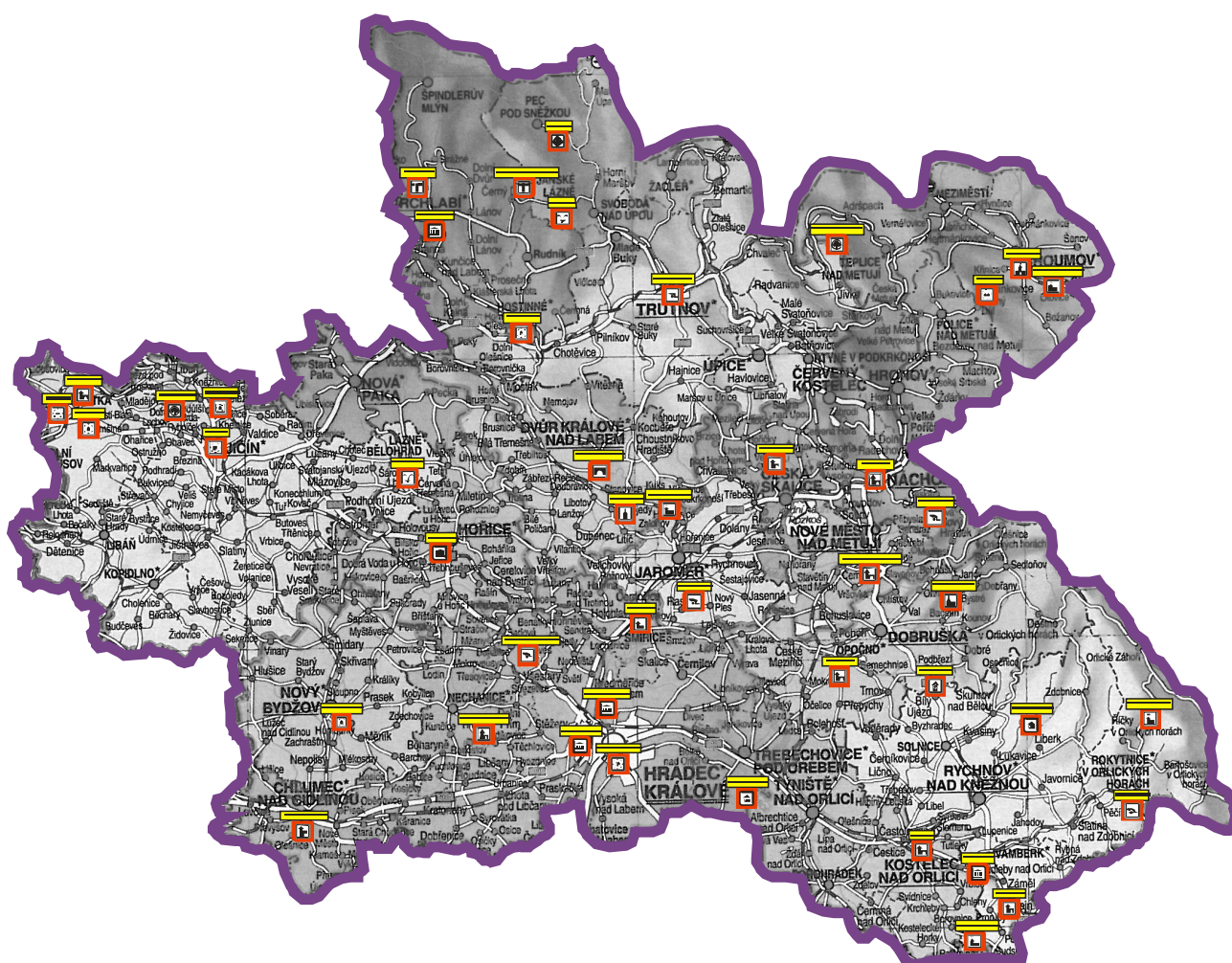




dopravní značení

SOMARO CZ, s.r.o.
pobočka České Budějovice
U Sloupu 290
373 67 Borek u Českých Budějovic
tel: 387 411 632 www.somaro.cz

PROJEKT ZNAČENÍ KULTURNÍCH A TURISTICKÝCH CÍLŮ KRÁLOVÉHRADECKÉHO KRAJE



Zpracoval: Pavel Neckář a Michal Šustek

Říjen 2008

1. Úvod k projektu

Projekt značení kulturních a turistických cílů Královéhradeckého kraje vznikl na základě objednávky Krajského úřadu Královéhradeckého kraje. Projekt si klade za cíl zlepšit informovanost turistů a jejich navedení k význačným kulturním a turistickým cílům kraje (dále KTC) a tím přispět k bezpečnosti a plynulosti silničního provozu.

Projekt byl zpracován dle metodického pokynu „Označení kulturních a turistických cílů na dálnicích a silnicích (KTZ 2008)“, který vydalo Ministerstvo dopravy, odbor pozemních komunikací a Požadavky na provedení a kvalitu-PPK-SZ.

„Česká centrála cestovního ruchu dlouhodobě usiluje, aby označení turistických a kulturních cílů bylo organickou součástí služeb pro turisty. V novelizaci zákona o provozu na pozemních komunikacích byly již zahrnuty i dopravní značky umožňující značení kulturních a turistických cílů. Ve Vyhlášce Ministerstva dopravy a spojů ČR č. 30/2001 Sb; kterou se provádějí pravidla provozu na pozemních komunikacích, jsou kodifikovány i dopravní značky IS 23 – Kulturní nebo turistický cíl – návěst, IS 24a a IS 24b – Kulturní nebo turistický cíl. Tím je otevřena možnost označit významné kulturní a turistické cíle Česka jednotným způsobem na standardní evropské úrovni. Kodifikace jasného způsobu značení rovněž otvírá možnost eliminovat dosavadní nezákonné a leckdy i nebezpečné instalace, které dosud chaoticky a amatérským způsobem vznikaly.“

2. Způsob značení

Cíle:

- Jičín – městská památková rezervace (MPR)
- Lázně Bělohrad – lázně
- Sobotka – městská památková zóna (MPZ)
- Vesec – vesnická památková rezervace (VPR)
- Železnice – městská památková zóna (MPZ)
- Sobotka – zámek Humprecht
- Prachov - Prachovské skály (přírodní zajímavost)
- Hostinné - městská památková zóna (MPZ)
- Janské Lázně - lázně
- Kuks - hospital
- Stanovice – betlém
- Vrchlabí – Krkonošské muzeum
- Trutnov – bitva 1866 (vojenská památka)
- Vrchlabí – rozhledna Žalý
- Janské Lázně – rozhledna Panorama Černá Hora

- Pec pod Sněžkou – důl Kovárna (významné místo)
- Dvůr Králové nad Labem – přehrada Les Království (technická památka)
- Náchod - zámek
- Broumov - klášter
- Broumov – dřevěný kostel
- Křinice – vesnická památková rezervace (VPR) – v průběhu projednání byl cíl vynechán
- Nové Město nad Metují - zámek
- Josefov - pevnost
- Dobrošov – pevnost - pouze IS 24b
- Adršpašsko-teplické skály (přírodní zajímavost)
- Ratibořice - zámek
- Hradec Králové – městská památková rezervace (MPR)
- Hradec Králové - muzeum
- Hrádek u Nechanic - zámek
- Chlum – bitva 1866 (vojenská památka)
- Chlumeck nad Cidlinou – Karlova Koruna (zámek)
- Nový Bydžov – městská památková zóna (MPZ)
- Smiřice - kaple
- Třebechovice pod Orebem – skanzen Krňovice
- Hradec Králové – Šrámkův statek Piletice
- Opočno - zámek
- Neratov – Kostel Nanebevzetí Panny Marie
- Rokytnice v Orlických horách – pevnost Hanička - pouze IS 24b
- Kostelec nad Orlicí – Nový zámek
- Podbřeží – židovský hřbitov (židovská památka) - pouze IS 24b
- Rokle – poutní místo
- Homol – poutní místo - pouze IS 24b
- Uhřetěves – skanzen Villa Nova
- Vamberk – muzeum krajky
- Potštejn - zámek

Značky a jejich provedení

Informačně orientační značení

Technické provedení značek IOZ bude v souladu s platnými ČSN.

Pro značení vybraných cílů budou použity značky:

IS 23 – „Kulturní nebo turistický cíl – návštěva“ – bude použita pro první informaci pro motoristy a pro navedení motoristů ze silnic I. třídy.

Na dálnici bude značka použita v rozměru 3000 x 2000mm, na silnicích I. třídy bude značka použita v rozměru 2000 x 1500mm, na silnicích II. třídy bude značka použita v rozměru 1500 x 1000mm.



IS 24a a IS 24b – „Kulturní nebo turistický cíl“ – bude použita pro navedení k cílům po silnicích I., II. a III. třídy a místních komunikacích.

Není-li u dopravní značky IS 24b v závorce uvedena její velikost, bude rozměr DZ 1100; 1300 x 330mm.

Jsou-li dopravní značky IS 24a navrženy se stávajícím SDZ platí rozměr DZ uvedený v závorce (např. 800 x 200mm).










Symboly

Na značkách pro KTC je navrženo použití symbolů a piktogramů.


Pro značky IS 23 bude použito symbolu specifického pro označovaný cíl. Definitivní podoba symbolu bude projednána a odsouhlasena s Ministerstvem kultury.

Na značkách IS 24b bude použito piktogramů:



Kaple.....



Rozhledna.....



Přírodní krajinářská
zajímavost.....



.....


Významné místo

Lázně.....


Vojenská památka.....


Židovská památka.....


Technická památka.....


Zásady užití

Podle obecných zásad pro směrové dopravní značení musí být toto provedeno po celé trase z místa prvotního oslovení motoristy až do místa dosažení uvedeného cíle. Tzn. např. od výjezdu z větve rychlostní komunikace (dálnice nebo rychlostní silnice) na pozemní komunikaci nižší kategorie nebo třídy až do obce, památkové zóny apod. (tzv. plošný cíl) nebo na místo přístupné motorovými vozidly (např. parkoviště) příslušného cíle – zámku, hradu, zříceniny, přírodní, krajinářské zajímavosti apod. (tzv. bodový cíl). Značení bude provedeno směrovými tabulemi IS 1a,b,c,d až IS 5 (pokud jsou instalovány) nebo IS 23, IS 24b.

3. Náležitosti dopravního značení

Výrobkový certifikát

Značky patří mezi „stanovené výrobky“ podle zák. č. 22/1997 Sb. a jejich posuzování se provádí podle nařízení vlády č. 163/2002 Sb. MDS schvaluje provedení a používání dopravních značek a dopravních zařízení podle zák. č. 361/2000 Sb. na žádost a náklady výrobce (dovozce). Proto je povinen dodavatel na požádání před dodávkou doložit certifikát nebo prohlášení o shodě. Dopravní značky by měly mít na zadní straně nálepku s certifikační značkou CCZ.



Požadavky na instalaci dopravního značení

Podle TP 65 MDS tyto montáže může provádět pouze osoba s platným oprávněním pro tyto práce (ŽL) a s průkazem způsobilosti podle pokynu SJ-PK pro oblast II/4.

Doporučení pro objednatele

- Vždy vyžadovat výrobkový certifikát nebo prohlášení o shodě.
- Neodebírat zboží od firem, které tyto dokumenty nemají.
- Nemontovat značky svépomocí a ověřit, zda má dodavatel oprávnění a průkaz způsobilosti.

4. Závěr

Projektová dokumentace byla zpracována v souladu se současnou platnou legislativou a normami a s ohledem na zajištění plynulosti a bezpečnosti provozu. Realizací projektu bude dosaženo hlavního záměru, kterým je zlepšení informovanosti turistů a jejich navedení k dotčeným kulturním a turistickým cílům příslušným značením.

Související předpisy:

- Zákon č. 361/2000 Sb., který dále upravuje zákon č. 411/2005 Sb., o provozu na pozemních komunikacích.
- Vyhláška MDS č.30/2001 Sb., ve znění pozdějších předpisů, kterou se provádějí pravidla provozu na pozemních komunikacích.
- Zákon č. 12/1997 Sb., o bezpečnosti a plynulosti provozu na pozemních komunikacích.
- Zákon č. 13/1997 Sb., o pozemních komunikacích.
- Vyhláška MDS č. 104/1997 Sb., kterou se provádí zákon o pozemních komunikacích.
- ČSN EN 12899-1 – Stálé svislé dopravní značení – Část 1: Stálé dopravní značky.
- Zásady pro dopravní značení na pozemních komunikacích (technické podmínky MDS TP 65)
- Zásady pro orientační dopravní značení na pozemních komunikacích (technické podmínky MDS TP 100)
- Metodický pokyn „Označení kulturních a turistických cílů na dálnicích a silnicích (KTZ 2008)“ vydaný Ministerstvem dopravy, odbor pozemních komunikací
- Požadavky na provedení a kvalitu-PPK-SZ.