






























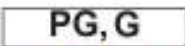

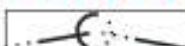
















STAV NÁVRH VÝHLED  
NOVÝ PŘESTAVBA

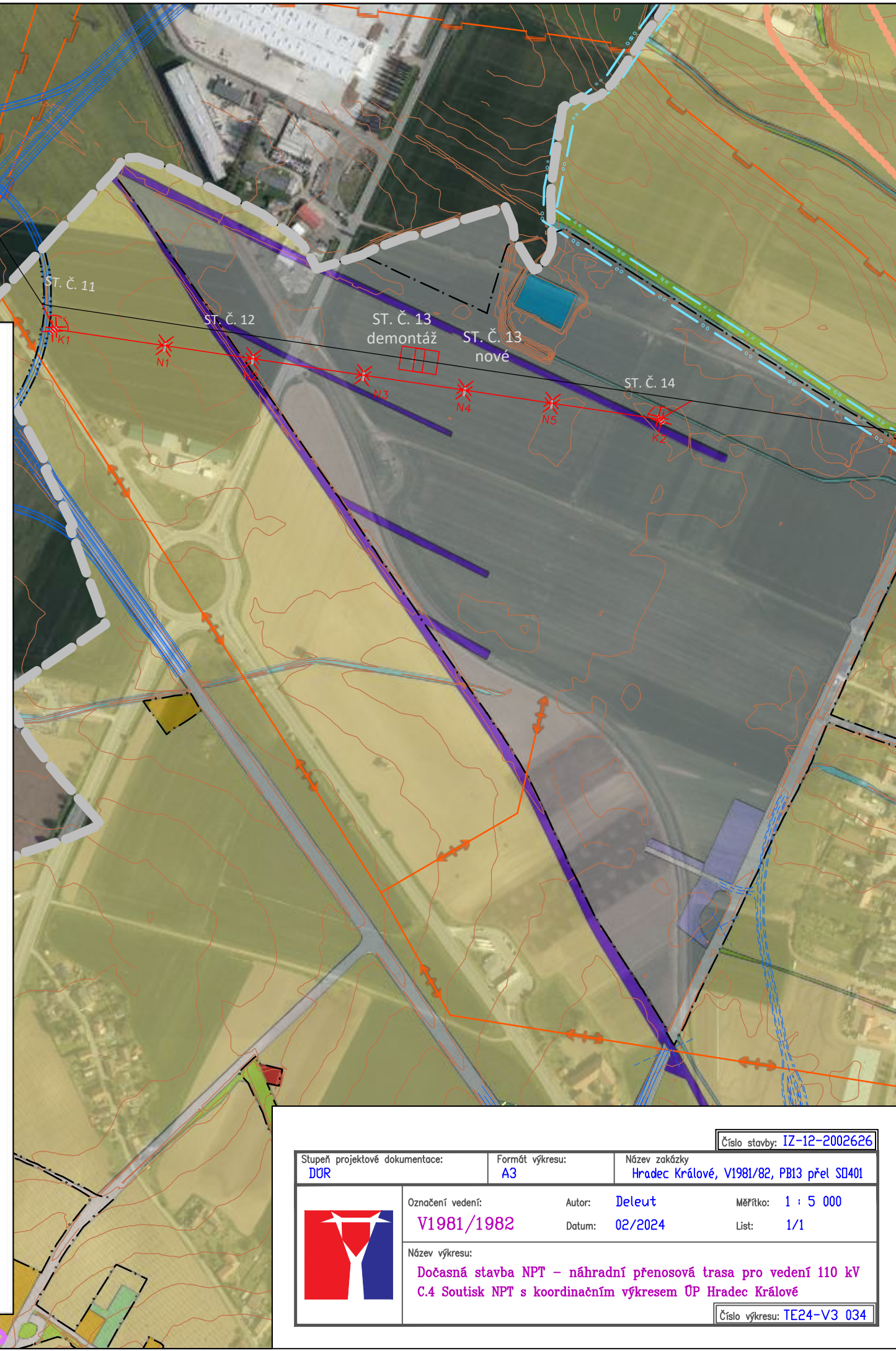
-  PLOCHY MĚSTSKÉHO A OBVODNÍHO CENTRA
-  ČISTÉ OBYTNÉ PLOCHY VÍCEPDLAŽNÍ ZÁSTAVBY
-  ČISTÉ OBYTNÉ PLOCHY NÍZKOPODLAŽNÍ ZÁSTAVBY
-  SMÍŠENÉ PLOCHY MĚSTSKÉ VÍCEPDLAŽNÍ ZÁSTAVBY
-  SMÍŠENÉ PLOCHY MĚSTSKÉ NÍZKOPODLAŽNÍ ZÁSTAVBY
-  SMÍŠENÉ PLOCHY PŘÍMĚSTSKÉ NÍZKOPODLAŽNÍ ZÁSTAVBY
-  PLOCHY VÝROBY A SLUŽEB BEZ NEGATIVNÍHO VLIVU NA OKOLÍ
-  PLOCHY VÝROBY A SKLAĐOVÝCH AREÁLŮ S NEGATIVNÍM VLIVEM NA OKOLÍ
-  PLOCHY ZEMĚDĚLSKÉ VÝROBY A ZEMĚDĚLSKÝCH SLUŽEB
-  PLOCHY REKREAČNÍCH CHAT A CHATOVÝCH OSAD
-  PLOCHY ZAHRÁDKÁŘSKÝCH OSAD
-  SPORTOVNÍ A REKREAČNÍ PLOCHY
-  PLOCHY OBČANSKÉHO VYBAVENÍ MĚSTSKÉHO A REGIONÁLNÍHO VÝZNAMU
-  PLOCHY PRO MOTOROVOU DOPRAVU - OSTATNÍ
-  PLOCHY PRO ŽELEZNIČNÍ DOPRAVU
-  VODNÍ TOKY A VODNÍ PLOCHY SE ZVLÁŠTNÍM REŽIMEM
-  VODNÍ TOKY A VODNÍ PLOCHY OBECNE
-  PLOCHY LETIŠTĚ
-  PLOCHY LETIŠTĚ OSTATNÍ
-  PLOCHY ZVLÁŠTNÍHO URČENÍ
-  PLOCHY HŘBITOVŮ
-  PLOCHY PARKŮ, LESOPARKŮ A MĚSTSKÉ ZELENE
-  PLOCHY LESŮ REKREAČNÍCH
-  PLOCHY LESŮ HOSPODÁŘSKÝCH
-  PLOCHY SADŮ A ZAHRAD

STAV NÁVRH VÝHLED  
NOVÝ PŘESTAVBA

-  PLOCHY ZAHRADNICTVÍ
-  PLOCHY GOLFU
-  BIODORIDRY, BIOCENTRA
-  PLOCHY KRAJINNÉ ZELENE
-  PLOCHY CHRÁNĚNÝCH LOŽISKOVÝCH ÚZEMÍ A DOBYVACÍCH PROSTORŮ
-  PLOCHY ORNÉ PŮDY
-  PLOCHY LUK A PASTVIN
-  PLOCHY TECHNICKÉHO VYBAVENÍ
-  HRANICE MĚSTSKÉ PAMÁTKOVÉ REZERVACE
-  HRANICE MĚSTSKÉ PAMÁTKOVÉ ZÓNY
-  PAMÁTKOVÉ CHRÁNĚNÝ OBJEKT
-  PHO ČOV
-  PŘÍRODNÍ PARKY A PAMÁTKY, CHŮP
-  HLUKOVÉ PÁSMO LETIŠTĚ
-  OCHRANNÁ PÁSMO LETIŠTĚ
-  HRANICE ŘEŠENÉHO ÚZEMÍ
-  PLOCHY PRO MOTOROVOU DOPRAVU, NÁMĚSTÍ A VEŘEJNÉ PROSTORY
-  OKRUŽNÍ KŘÍŽOVATKA
-  HELIPORT S OCHRANNÝM PÁSMEM
-  PODCHODY
-  OCHRANNÁ PÁSMO DOPRAVY
-  KOMUNIKAČNÍ KORIDOR
-  CHATY NA LESNÍCH POZEMCÍCH
-  PŘÍMÁ INUNDACE
-  NEPŘÍMÁ INUNDACE

STAV NÁVRH VÝHLED

-  SUCHÉ POLDRY
-  HRANICE ZASTAVĚNÉHO ÚZEMÍ
-  HRANICE ZASTAVITELNÉHO ÚZEMÍ
-  M MALOOBCHODNÍ ZAŘÍZENÍ REGIONÁLNÍHO VÝZNAMU
-  PG, G PARKOVACÍ GARÁŽE
-  ÚZEMÍ SE ZVLÁŠTNÍM REŽIMEM
-  OCHRANNÉ PÁSMO HVĚZDÁRNÝ
-  VÝHLEDOVÉ ZDVOUKOLEJNĚNÍ TRATÍ ČD
-  CPL CIVILNÍ PROVOZ LETIŠTĚ
-  KANALIZACE - HLAVNÍ HLOUBKOVÉ STOKY
-  VODOVOD - HLAVNÍ MĚSTSKÉ PŘIVADĚČE
-  ELEKTRO - HLAVNÍ MĚSTSKÉ PŘIVADĚČE
-  PLYN - HLAVNÍ MĚSTSKÉ PŘIVADĚČE
-  TEPLŮ - HLAVNÍ MĚSTSKÉ PŘIVADĚČE
-  VÝZNAMNÉ CYKLISTICKÉ TRASY
-  VÝZNAMNÉ PĚŠÍ TRASY
-  PĚŠÍ ZÓNA
-  VÝŠKOPIS
-  CHRÁNĚNÁ LOŽISKOVÁ ÚZEMÍ
-  SESUVNÁ ÚZEMÍ
-  PŘELOŽKA VODNÍCH TOKŮ
-  RADONOVÉ RIZIKO
-  OP CIVILNÍHO RADIORELEOVÉHO VYSÍLAČE



Stupeň projektové dokumentace: DOR	Formát výkresu: A3	Název zakázky: Hradec Králové, V1981/82, PB13 přel SD401	Číslo stavby: IZ-12-2002626
Označení vedení: V1981/1982	Autor: Deleut	Měřítko: 1 : 5 000	Číslo výkresu: TE24-V3 034
Název výkresu: Dočasná stavba NPT – náhradní přenosová trasa pro vedení 110 kV C.4 Soutisk NPT s koordinačním výkresem OP Hradec Králové	Datum: 02/2024	List: 1/1	