

# ROZVOJ OBCÍ A REGIONŮ 2018

5. ročník regionálních workshopů  
+ téma

## Hospodářsky slabé a státem podporované regiony

### Město Meziměstí 12. 6. 2018



MINISTERSTVO  
PRO MÍSTNÍ  
ROZVOJ ČR



EVROPSKÁ UNIE  
Fond soudržnosti  
Operační program Technická pomoc

# Program

- |               |  |
|---------------|--|
| 13:00 – 13:15 | Úvodní slovo člena rady<br>Královéhradeckého kraje             |
| 13:15 – 13:30 | Představení hostitelského města<br>Meziměstí                   |
| 13:30 – 14:00 | Program obnovy venkova a dotace<br>Královéhradeckého kraje     |
| 14:00 – 14:30 | Aktuální informace pro obce v<br>regionální a dotační politice |
| 14:30 – 14:45 | Přestávka  |
| 14:45 – 15:30 | Hospodářsky slabé a státem<br>podporované regiony              |
| 15:30 – 16:00 | Další, diskuse, závěr  |




ROZVOJ OBCÍ  
A REGIONŮ



PROJEKTOVÝ  
MANAGEMENT



VÝZKUM  
A INOVACE



PODNIKÁNÍ  
A PRŮMYSLOVÉ ZÓNY

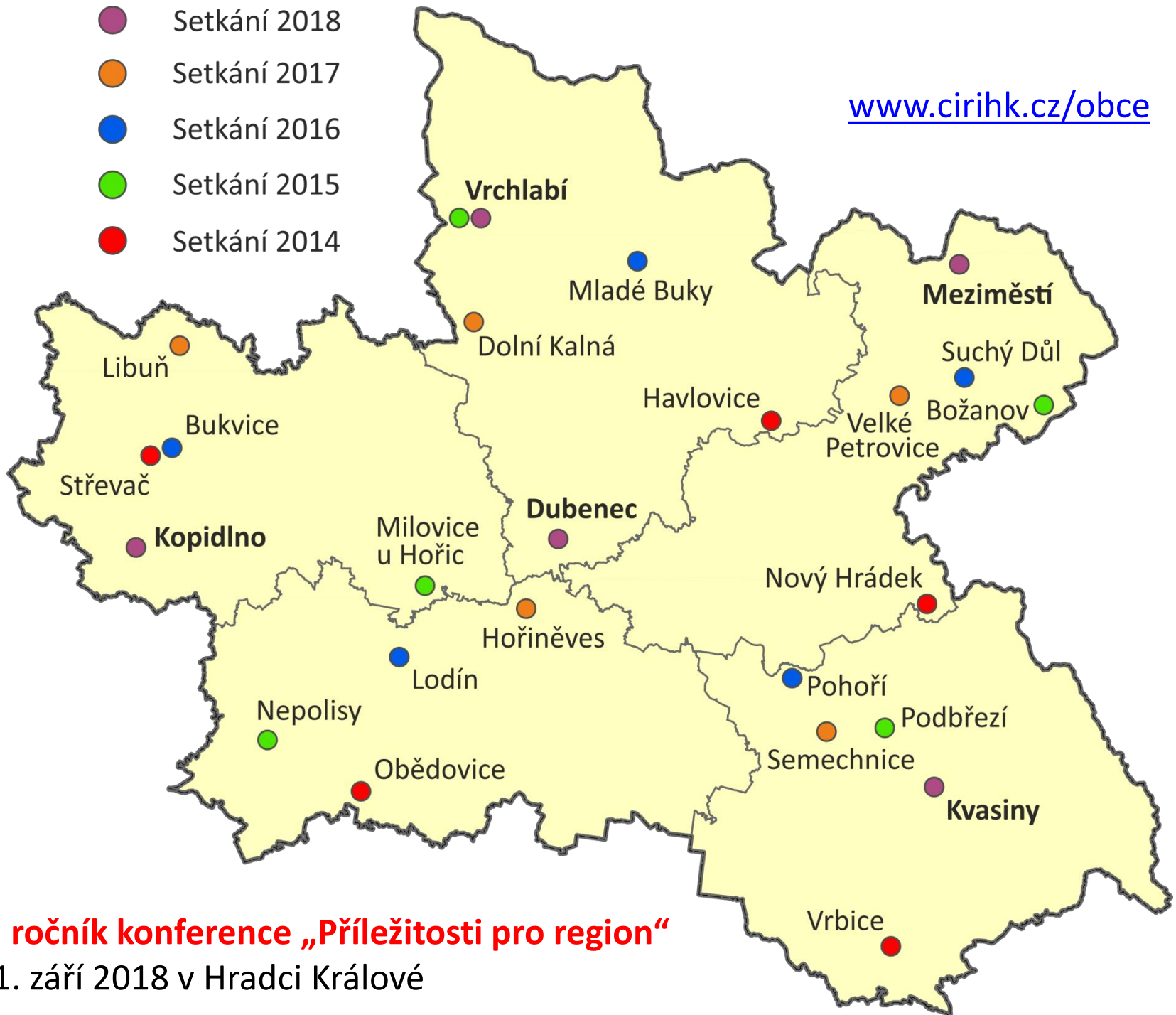


CENTRÁLNÍ NÁKUP  
A VEŘEJNÉ ZAKÁZKY



REGIONÁLNÍ STÁLÁ  
KONFERENCE

**Pomáháme rozvoji našeho regionu**



**5. ročník konference „Příležitosti pro region“**

11. září 2018 v Hradci Králové

## 5. ročník regionálních workshopů



**Vrchlabí 10. 5. 2018 – Koncept chytrého regionu jako jedna z cest regionálního rozvoje**

- Kulturní dům Střelnice, Vančurova 378

**Kvasiny 21. 5. 2018 – Aspekty a dopady rozvoje průmyslové zóny v regionu**

- Kulturní dům, Kvasiny 254

**Kopidlno 5. 6. 2018 – Periferní území na hranici krajů a spolupráce v regionu**

- Kulturní a vzdělávací centrum, Hilmarova 86

**Meziměstí 12. 6. 2018 – Hospodářsky slabé a státem podporované regiony**

- Centrum Walzel, Dlouhá 138

**Dubenec 13. 6. 2018 – Role měst a venkova, regionální centra a vnitřní periferie**

- Penzion Na Faře, Dubenec 1



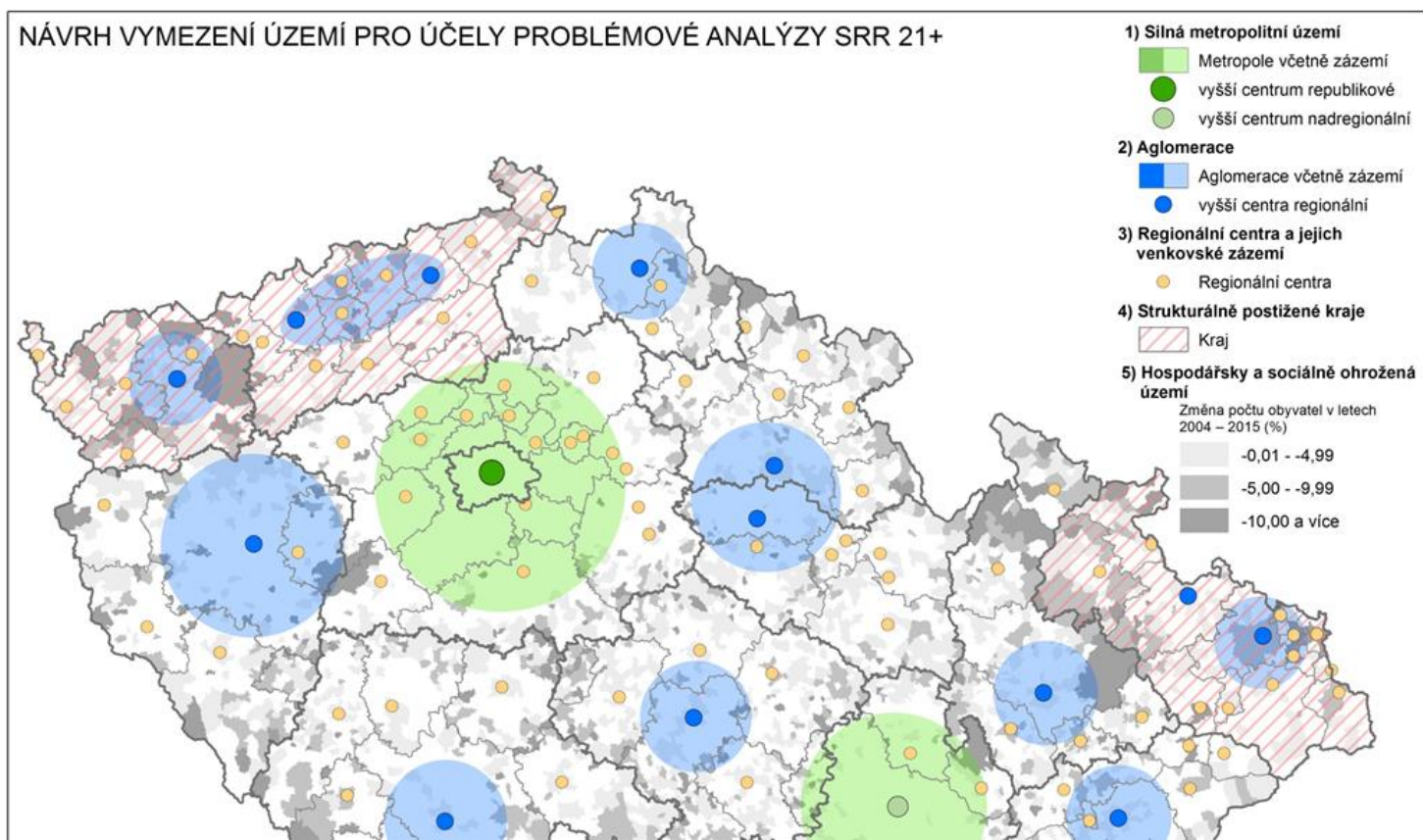
# Hierarchie strategického plánování



# Strategie regionálního rozvoje ČR 2021+

## Územní dimenze – priority:

- Metropolitní území a **aglomerace**
- **Regionální centra a jejich zázemí**
- **Hospodářsky a sociálně ohrožená území**
- Strukturálně postižené kraje





# Strategie rozvoje Královéhradeckého kraje po roce 2020

## Strategie rozvoje Královéhradeckého kraje 2021+

### Koncepce Královéhradecký kraj – Chytrý region

#### Ekonomický pilíř UR

- *Strategie  
zaměstnanosti KHK  
na období 2021+*

- *Strategie  
investičních  
příležitostí KHK*

#### Sociální pilíř UR

- *Koncepce zdraví  
v KHK*

#### Environmentální pilíř UR

- *Ucelená politika  
samosprávy  
KHK o vodě*

# Problémová analýza

Dle jednotlivých pilířů a témat:

Ekonomický pilíř

Sociální pilíř

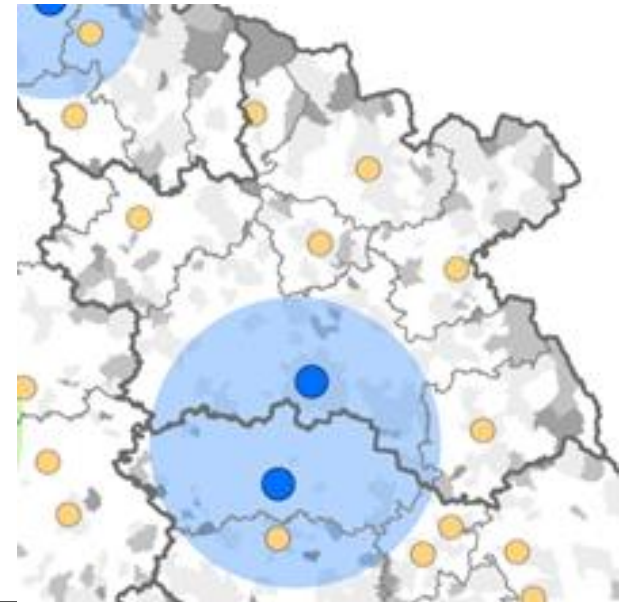
Environmentální pilíř

Institucionální pilíř

Průřezové

## Sada problémových otázek, příklady:

- Jak se vyvíjejí hlavní socioekonomické ukazatele kraje ve srovnání s ostatními kraji?
- Dochází dlouhodobě ke snižování meziregionálních rozdílů na úrovni kraje?
- Prohlubuje se diference uvnitř kraje? Do jaké míry se zvyšuje polarita jádro-zázemí?
- Dochází k prostorové koncentraci problémových jevů (ekonomických, sociálních, environmentálních) v kraji?
- atd.



## Územní dimenze témat:

- Vnitřní diference kraje – **okresy, ORP, POÚ, obce**
- Rozdíl **město – venkov**
- Dle Strategie regionálního rozvoje ČR:
  - Aglomerace
  - **Regionální centra a jejich venkovské zázemí**
  - **Hospodářsky a sociálně ztrátová území**

# Zapojení regionu

PS Venkov + PS obce a města

+

[www.chytryregion.cz/strategie](http://www.chytryregion.cz/strategie)

**15 ORP = 15 pracovníků**

- Zkušenosti v oblasti regionálního rozvoje a strategického plánování
- Znalosti regionu a lokálních specifik
- Zapojení do všech fází přípravy strategie

název ORP	Pracovník
Broumov	Bc. Daniela Puškárová
Dobruška	Bc. Zdeněk Drašnar
Dvůr Králové nad Labem	Ing. Jan Jarolím
Hořice	Ing. Kateřina Burianová
Hradec Králové	Jana Kuthanová
Jaroměř	Jiří Pacovský
Jičín	Ing. Ondřej Bodlák
Kostelec nad Orlicí	Bc. Martina Lorencová
Náchod	Ing. Aneta Sedláčková
Nová Paka	Ing. Vítězslav Dufek
Nové Město nad Metují	Ing. Libor Pozděna
Nový Bydžov	Ing. Martin Kořínek
Rychnov nad Kněžnou	Bc. Petr Dušek
Trutnov	Mgr. Jan Balcar, Ph.D.
Vrchlabí	Aleš Vaníček



# Královéhradecký kraj – Chytrý region

- propojení chytrých řešení s **potřebami kraje, měst a obcí**
- **budování sítě:** Kraj – CIRI – obce – MAS – firmy – školy – ....?
- propojení chytrých přístupů s **chytrými produkty** a technologiemi
- tematicky zaměřené **workshopy** (doprava, voda + odpady, cestovní ruch, veřejná správa,...)

- **koncept oceněn 1. místem v národní soutěži: MODEL SMART CITY ČR 2018**



**CHYTRÁ MĚSTA**  
pro budoucnost  
**2018**

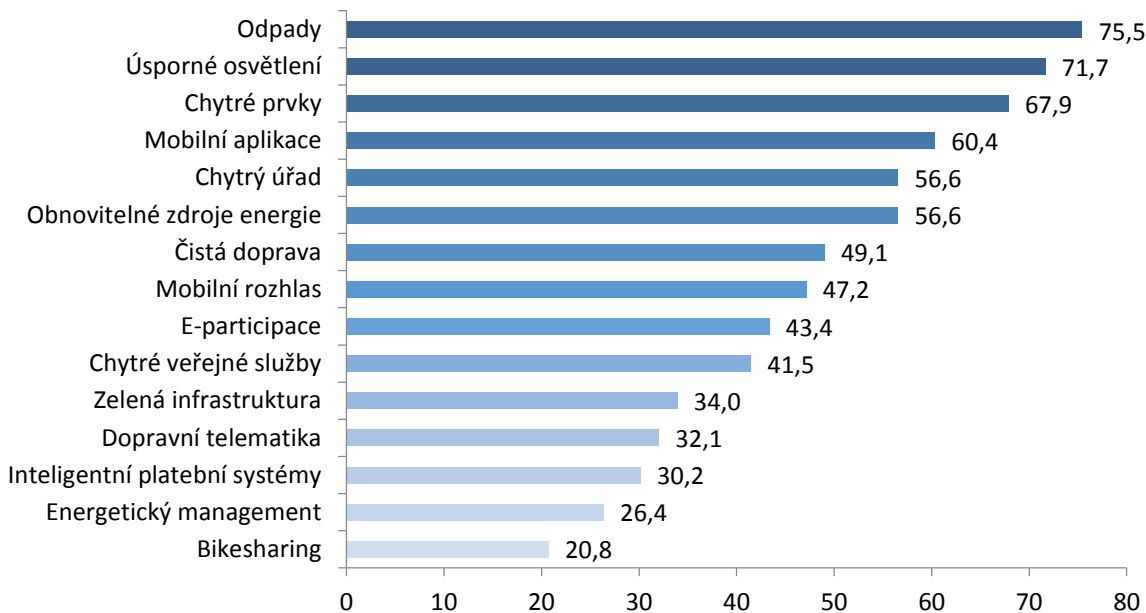


Královéhradecký kraj  
Chytrý region

Inovativní řešení  
pro rozvoj obcí a měst

[www.chytryregion.cz](http://www.chytryregion.cz)

# Chytrý region – potřeby obcí



- Říjen 2016 – konference SMART
- Říjen 2017 – DOPRAVA
- Březen 2018 – VODA
- Květen 2018 – KRKONOŠE
- Říjen 2018 – ODPADY
- Listopad 2018 – CESTOVNÍ RUCH
- Jaro 2019 – VEŘEJNÁ SPRÁVA
- ...

# Portál [www.chytryregion.cz](http://www.chytryregion.cz)

- **Nejnovější trendy** v oblasti chytrých řešení + inspirace
- Aktuální informace o současných **dotacích pro obce** a města
- **Databáze projektů** a pomoc nositelům v jejich realizaci
- Aktuální informace o strategii kraje a **přípravě regionu 2021+**



Královéhradecký kraj  
Chytrý region

Co děláme ▾

Projektové záměry

SMART řešení

Rozcestník dotací

Kontakt

 **Přihlásit**  
Registrovat



## CHYTRÝ REGION

### Inovativní řešení pro rozvoj obcí a měst

Sledujeme nejnovější trendy v oblasti moderních technologií a chytrých řešení ve všech sférách života



#### Zadejte projektový záměr

Vložte svůj záměr či rozpracovaný projekt do naší databáze a pomozte tím nám i sobě s nastavením dotačních programů

[+ Zadejte svůj projektový záměr](#)



#### Inspirujte se chytrým řešením

Podívejte se, jakým způsobem lze usnadnit život obyvatelům i návštěvníkům obce či města pomocí moderních technologií

[Zobrazit SMART řešení](#)



#### Najděte svoji dotaci

Náš dotační rozcestník poskytuje základní orientaci v krajských, státních a evropských zdrojích financí pro Vaši obec

[Najděte svoji dotaci](#)

# Potřeby obcí – dotace pro obce

- **Mapování absorpční kapacity**
- Potřeby obcí a měst v kraji
- **Dotiční rozcestník pro obce**
- Dotace MMR a MŽP pro obce

# Podpora rozvoje regionu – CHYTRÝ REGION

Sběr projektových záměrů

Dotační rozcestník



Královéhradecký  
Chytrý region

Co děláme ▾

Projektové záměry

SMART řešení

Rozcestník dotací

Kontakt

 **Přihlásit**  
Registrovat



## CHYTRÝ REGION

### Databáze projektových záměrů

Udržíme databázi projektů pro Regionální akční plán a intenzivně pomáháme nositelům  
v jejich realizaci



#### Zadejte projektový záměr

Vložte svůj záměr či rozpracovaný projekt do naší databáze a pomozte tím nám i sobě s nastavením dotačních programů

[+ Zadejte svůj projektový záměr](#)



#### Inspirujte se chytrým řešením

Podívejte se, jakým způsobem lze usnadnit život obyvatelům i návštěvníkům obce či města pomocí moderních technologií

[Zobrazit SMART řešení](#)



#### Najděte svoji dotaci

Náš dotační rozcestník poskytuje základní orientaci v krajských, státních a evropských zdrojích financí pro Vaši obec

[Najděte svoji dotaci](#)



# Priority a potřeby obcí

- Dopravní infrastruktura
- Sociální služby
- Vodohospodářská infrastruktura
- Veřejná prostranství a zeleň
- Kulturní památky a turistika
- Kultura, sport a volný čas
- Vzdělávání a školství
- Životní prostředí a energetika
- Bydlení a sítě
- Zdraví a bezpečnost
- Veřejná správa a plánování



**Mapování potřeb = sběr projektových záměrů**

na [www.chytryregion.cz](http://www.chytryregion.cz)

**Bílá místa** – dialog s poskytovateli dotací – nové programy...

## Rozcestník dotací

V Rozcestníku dotací naleznete aktuální dotační tituly využitelné pro obce z evropských, státních a krajských zdrojů. Dotační tituly jsou členěny dle jednotlivých témat a podtémat. Dotace můžete vyhledávat i s použitím klíčových slov zadaných do vyhledávacího okénka v pravém horním rohu stránek.



### Doprava

Bezpečnost  
Cyklot doprava  
Silniční komunikace  
Vozový park a veřejná doprava



### Životní prostředí a energetika

Energetické úspory a řízení  
Odpady a ekologické zátěže  
Ochrana přírody a krajiny  
Snižování emisí a ochrana ovzduší



### Veřejná prostranství a zeleň

Úprava veřejných prostor  
Demolice budov  
Bezbariérovost budov  
Veřejná zeleň  
Veřejné osvětlení



### Bydlení a technická infrastruktura

Výstavba bytů  
Revitalizace bytového fondu  
Zasíťování pozemků  
Vodohospodářská infrastruktura

### Cestovní ruch a památky

## Všechny dotace pro obce a informace o nich na jednom místě


[www.dotacnirozcestnik.cz](http://www.dotacnirozcestnik.cz)

### Bikesharing

Stav výzvy: **plánovaná**  
Zdroj financování:   
Poskytovatel dotace: **SFŽP**  
Termín výzvy: **Září 2018 - leden 2019**  
Zpřesnění žadatele: **Statutární města**  
Klíčová slova: **bikesharing, kola, stojany**

[Více informací](#)

### Rozvoj a budování dálkových a na ně navazujících cyklotras

Stav výzvy: **probíhající**  
Zdroj financování:   
Poskytovatel dotace: **KHK**  
Termín výzvy: **Květen 2018 - červen 2018**  
Zpřesnění žadatele: **Obce, jejichž katastrálním územím prochází dálkové cyklotrasy či cyklotrasy na ně přímo navazující definované v Nadregionální strategii KHK v oblasti cyklo, in-line a bike produktů**  
Klíčová slova: **cyklostezky, chodníky, výkup, pozemků, projektové, dokumentace, poplatky, geodetické, práce, značení, mosty, podchody, propustky, úpravy, polních, lesních, cest**

1.  
Hledám dotaci

2.

3.

4.



Královéhradecký kraj  
Chytrý region

**HLEDÁTE DOTACI PRO VAŠI OBEC?  
NAVŠTIVTE WEBOVÉ STRÁNKY**

**WWW.DOTACNIROZCESTNIK.CZ**

**A ZORIENTUJTE SE V NABÍDCE DOTACÍ**



1.

2.  
Na co chci dotaci?

3.

4.

**NAJDĚTE DOTACI NA SVŮJ  
PROJEKT DLE TÉMAT**



#### Doprava

Bezpečnost  
Cyklodoprava  
Silniční komunikace  
Vozový park a veřejná doprava



#### Životní prostředí, energetika

Energetické úspory a řízení  
Odpady a ekologické zátěže  
Ochrana přírody a krajiny  
Snížení emisí a ochrana ovzduší



#### Veřejná prostranství a zeleň

Úprava veřejných prostor  
Demolice budov  
Bezbariérovost budov  
Veřejné osvětlení a veřejná zeleň



#### Bydlení, technická infrastruktura

Výstavba bytů  
Revitalizace bytového fondu  
Zasítování pozemků  
Vodohospodářská infrastruktura



#### Cestovní ruch a památky

Památky  
Památkové rezervace a zóny  
Cestovní ruch



#### Kultura, sport a volný čas

Sportoviště a hřiště  
Kulturní akce  
Zázemí pro kulturu a volný čas



#### Veřejná správa a plánování

Veřejná správa  
Územní a strategické plánování  
Spolupráce



#### Vzdělávání a školství

Infrastruktura MŠ  
Infrastruktura ZŠ  
Výuka ve školách  
Vzdělávací a osvětové akce



#### Sociální oblast, zaměstnanost

Sociální bydlení  
Sociální služby a začleňování  
Prorodinná opatření  
Zaměstnanost



#### Bezpečnost a ochrana

Požární ochrana  
Protipovodňová ochrana  
Likvidace škod  
Prevence kriminality



#### Zemědělství a lesnictví

Zemědělství  
Lesnická technika  
Lesní hospodářství  
Finanční nástroje



#### Program obnovy venkova

Program obnovy venkova  
Královéhradeckého kraje

# Národní dotace MMR



MINISTERSTVO  
PRO MÍSTNÍ  
ROZVOJ ČR

## Podpora rozvoje regionů 2019+

### Příklady potřeb území vztahující se k MMR:

- Podpora služeb na venkově
- Místní komunikace
- Sakrální stavby
- Infrastruktura pro volnočasové aktivity
- Revitalizace brownfields pro nepodnikatelské využití
- Bydlení (inženýrské sítě, senioři, bezbariérové vstupy)
- Revitalizace sídlišť, veřejná prostranství
- Cestovní ruch, doprovodná infrastruktura
- ...

+ návrh nového podprogramu pro **obce nad 3 tis. obyvatel**

# Státní investiční fond ČR



MINISTERSTVO  
PRO MÍSTNÍ  
ROZVOJ ČR

## Mapování potřeb obcí (projekty nad 5 mil. Kč)

### Počet obyvatel / míra dotace

do 3.000 70%

do 10.000 60%

do 50.000 50%

*malé obce až 95%*



STÁTNÍ FOND  
ROZVOJE BYDLENÍ

## STÁTNÍ INVESTIČNÍ FOND

### BYDLENÍ

Demolice budov v soc. vyloučených lokalitách, revitalizace brownfieldů, výstavba komunitních domů pro seniory a pečovatelské domy.



### REGIONÁLNÍ ROZVOJ

Opravy / rekonstrukce místních komunikací, investice do veřejného prostranství (revitalizace, rekonstrukce veřejných prostranství, které jsou v majetku obce (náměstí, veřejných plochy). Rekonstrukce, přestavba veřejných zařízení (kulturní dům, společenský sál, komunitní centrum, místní knihovna, tělocvična, prostory obecního úřadu apod.).

### SPORT KULTURA A CESTOVNÍ RUCH

Obecní sportoviště, kulturní dědictví venkova. Investice do infrastruktury pro volnočasové aktivity (rekonstrukce nebo vybudování multifunkčních a víceúčelových hřišť, naučná stezka, bruslařská dráha, cyklostezka, atd.), obnova kulturních památek.



# Národní dotace MŽP



Ministerstvo životního prostředí  
České republiky

## Dotační plán NPŽP na 3 roky 2018 – 2020:

- 8 mld. Kč v rámci 40 výzev (obce,...)
- reaguje na vyčerpané prostředky v OPŽP
- priority a harmonogram výzev
- vodohospodářská infrastruktura – 6,5 mld.

[www.mzp.cz/cz/news\\_180405\\_NPZP](http://www.mzp.cz/cz/news_180405_NPZP)

[www.narodniprogramzp.cz](http://www.narodniprogramzp.cz)

# Starosto, projektuj

The screenshot shows the main page of the website. At the top, there is a blue header with the SMO logo, the text 'MINISTERSTVO PRO MÍSTNÍ ROZVOJ ČR', and the title 'Starosto, projektuj ...'. Below the header is a navigation bar with links for 'Home', 'O projektu', 'Školka', and 'Cyklostezka'. The main content area features a central text block with a greeting to mayors and a description of the project preparation process. Below this, there are two large image-based buttons: 'Cyklostezka' (with sub-options 'Modelové řešení' and 'Reálný příklad') and 'Školka' (with sub-option 'Modelové řešení').



[www.projektuj.smocr.cz](http://www.projektuj.smocr.cz)

This screenshot shows the 'Cyklostezka' project page. The header is similar to the main page but includes the 'Cyklostezka' title. A horizontal navigation bar contains buttons for 'Výchozí stav (záměr)', 'Studie', 'Zdroj', 'Projektová dokumentace', 'Správní řízení', 'Výběrové řízení', 'Realizace', 'Kolaudace', and 'Otevření cyklostezky'. The main content area has the title 'Starosto, projektuj ...' and a list of bullet points describing the project process. At the bottom, there are logos for 'Mladá Boleslav', 'CR PROJECT', and 'PFI'. The footer contains copyright information for SMO and the project name.

# První analytické výstupy strategie 2021+

## 1) Mapové výstupy – kraj, obce, ORP, MAS

[www.chytryregion.cz/mapy](http://www.chytryregion.cz/mapy)



### Královéhradecký kraj v mapách

Mapový server Chytrého regionu: Přehledné srovnání regionů kraje, aktuální statistická data a další zjištění za jednotlivé obce.



## 2) Dotazníkové šetření – obce KHK (05/2018)

Vybrané předběžné výsledky



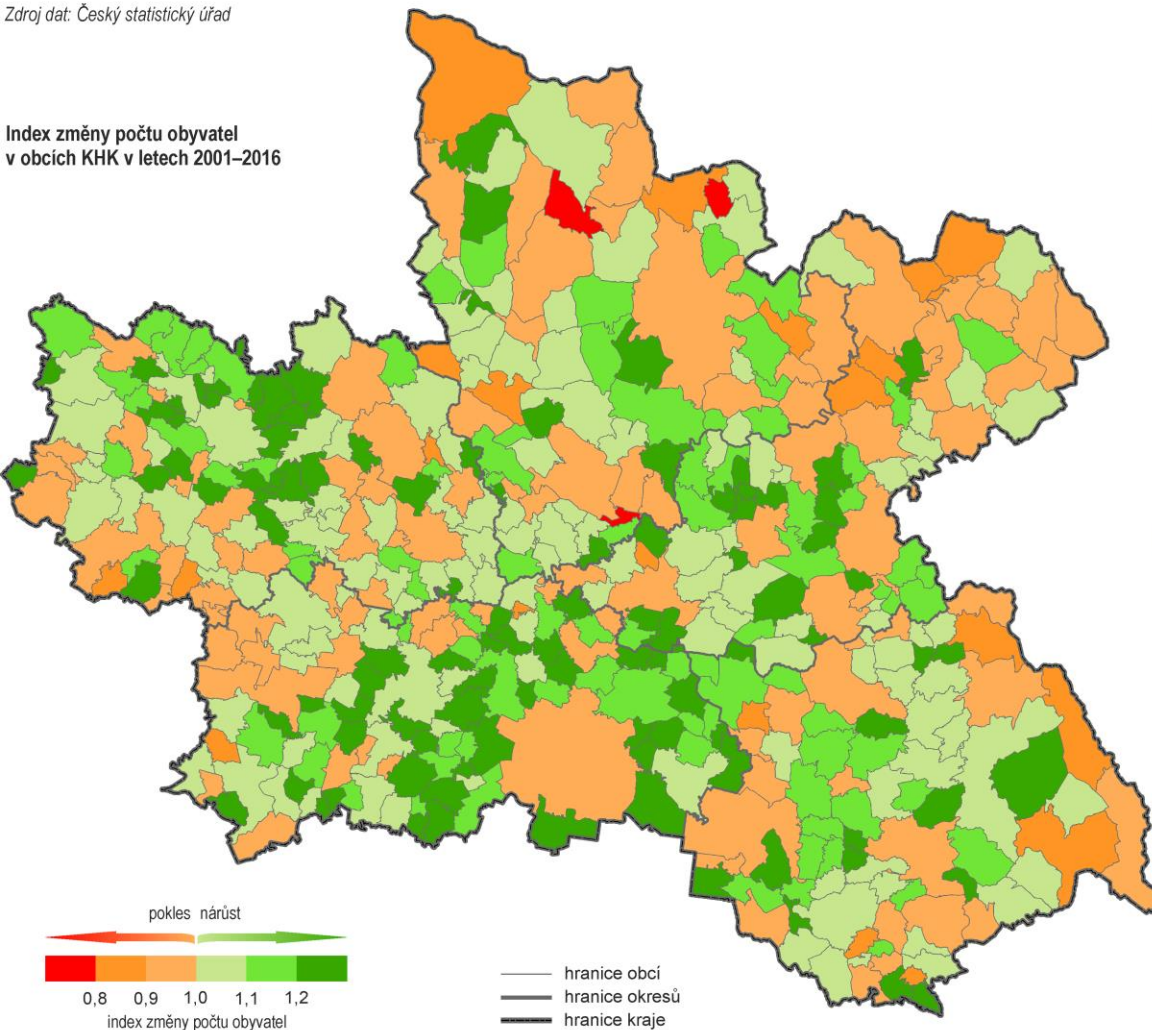


Vývoj počtu obyvatel znázorňuje **INDEX ZMĚNY POČTU OBYVATEL**, který udává podíl počtu obyvatel v roce 2016 k počtu obyvatel v roce 2001.

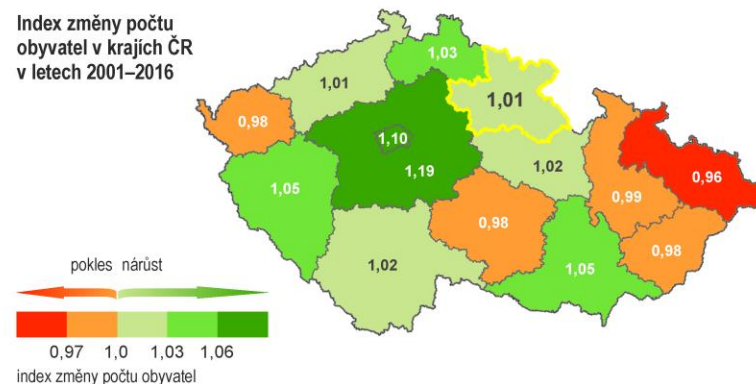
V posledních patnácti letech počet obyvatel Královéhradeckého kraje mírně vzrostl, od roku 2001 přibýlo v kraji 1 475 obyvatel. Index změny počtu obyvatel v kraji je 1,01, tedy nižší než index změny v České republice, který je 1,03. Nejvýrazněji klesl počet obyvatel ve správním obvodu ORP Broumov – index změny 0,92 (absolutně -1 420 osob) a nejvíce stoupl ve správním obvodu ORP Jičín – index změny 1,03 (absolutně 1 569 osob).

Zdroj dat: Český statistický úřad

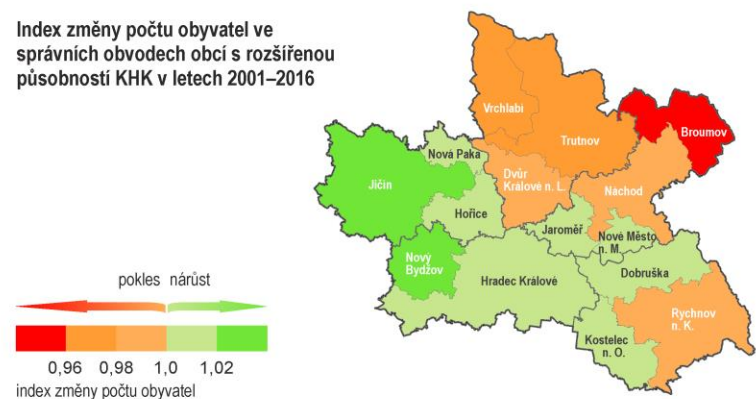
Index změny počtu obyvatel v obcích KHK v letech 2001–2016



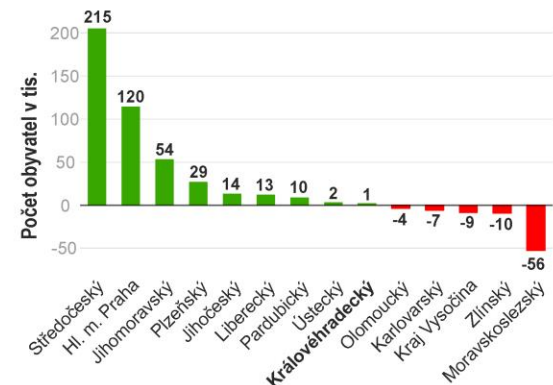
Index změny počtu obyvatel v krajích ČR v letech 2001–2016



Index změny počtu obyvatel ve správních obvodech obcí s rozšířenou působností KHK v letech 2001–2016



Změna počtu obyvatel v krajích ČR v letech 2001–2016





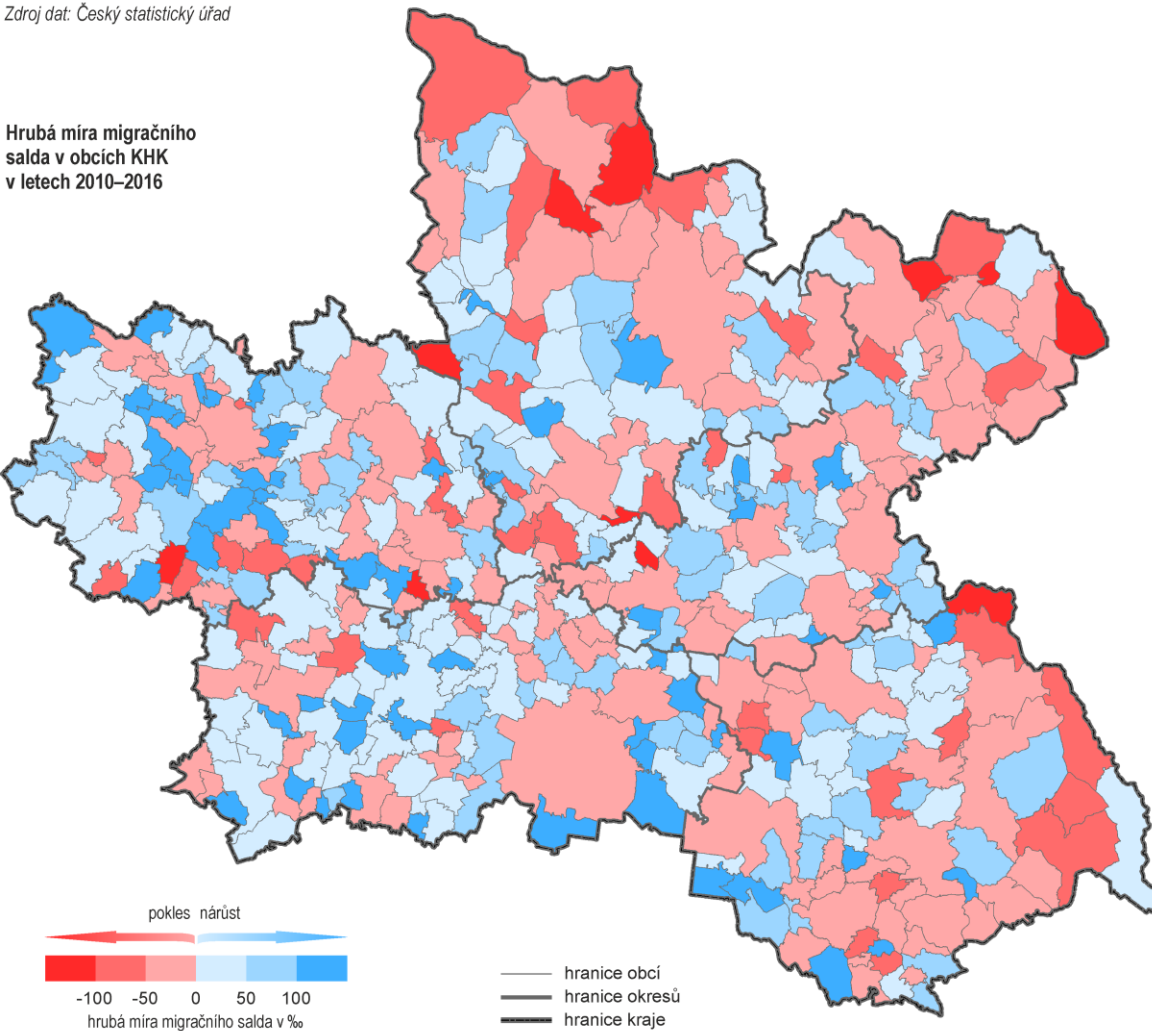
# STĚHOVÁNÍ OBYVATEL

Stěhování obyvatel je měřeno pomocí hrubé míry migračního salda. HRUBÁ MÍRA MIGRAČNÍHO SALDA je migrační saldo (rozdíl mezi počtem přistěhovaných a vystěhovaných) na 1000 obyvatel středního stavu.

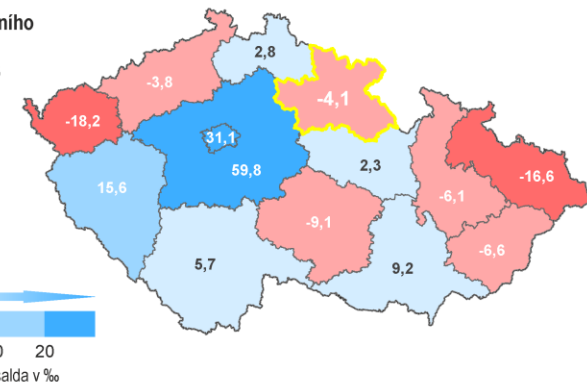
V období 2010–2016 ubylo v Královéhradeckém kraji stěhováním 2 267 obyvatel. Hrubá míra migračního salda v kraji činila -4,1 ‰, což je výrazně nižší než hodnota za Českou republiku (9,4 ‰). V přepočtu na tisíc obyvatel se vystěhovalo nejvíce lidí ze správního obvodu ORP Broumov – 39 osob na 1 000 obyvatel (absolutně -641 osob), naopak nejvíce se na tisíc obyvatel přistěhovalo do správního obvodu ORP Jičín – 13 osob na 1 000 obyvatel (absolutně 602 osob).

Zdroj dat: Český statistický úřad

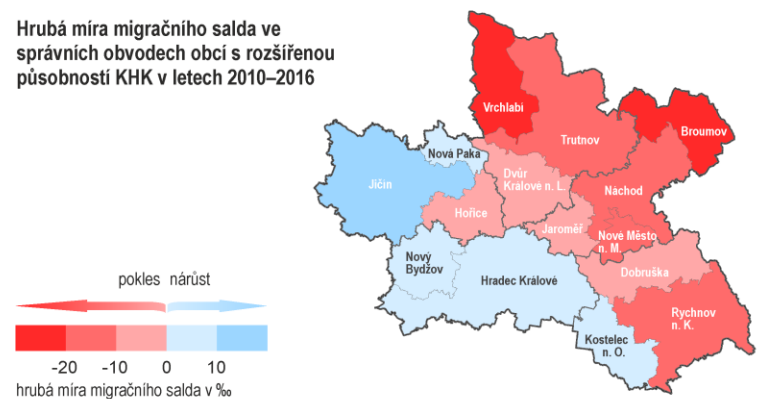
Hrubá míra migračního salda v obcích KHK v letech 2010–2016



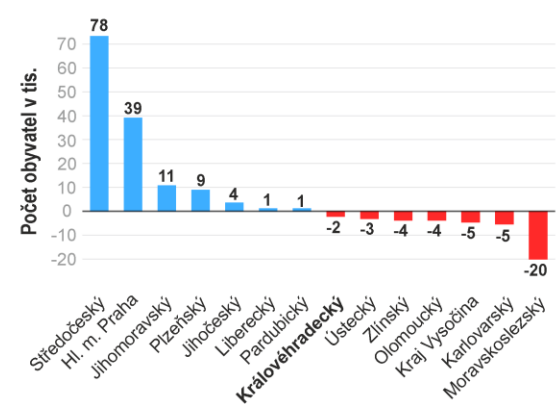
Hrubá míra migračního salda v krajích ČR v letech 2010–2016



Hrubá míra migračního salda ve správních obvodech obcí s rozšířenou působností KHK v letech 2010–2016



Vývoj migračního salda v krajích ČR v letech 2010–2016





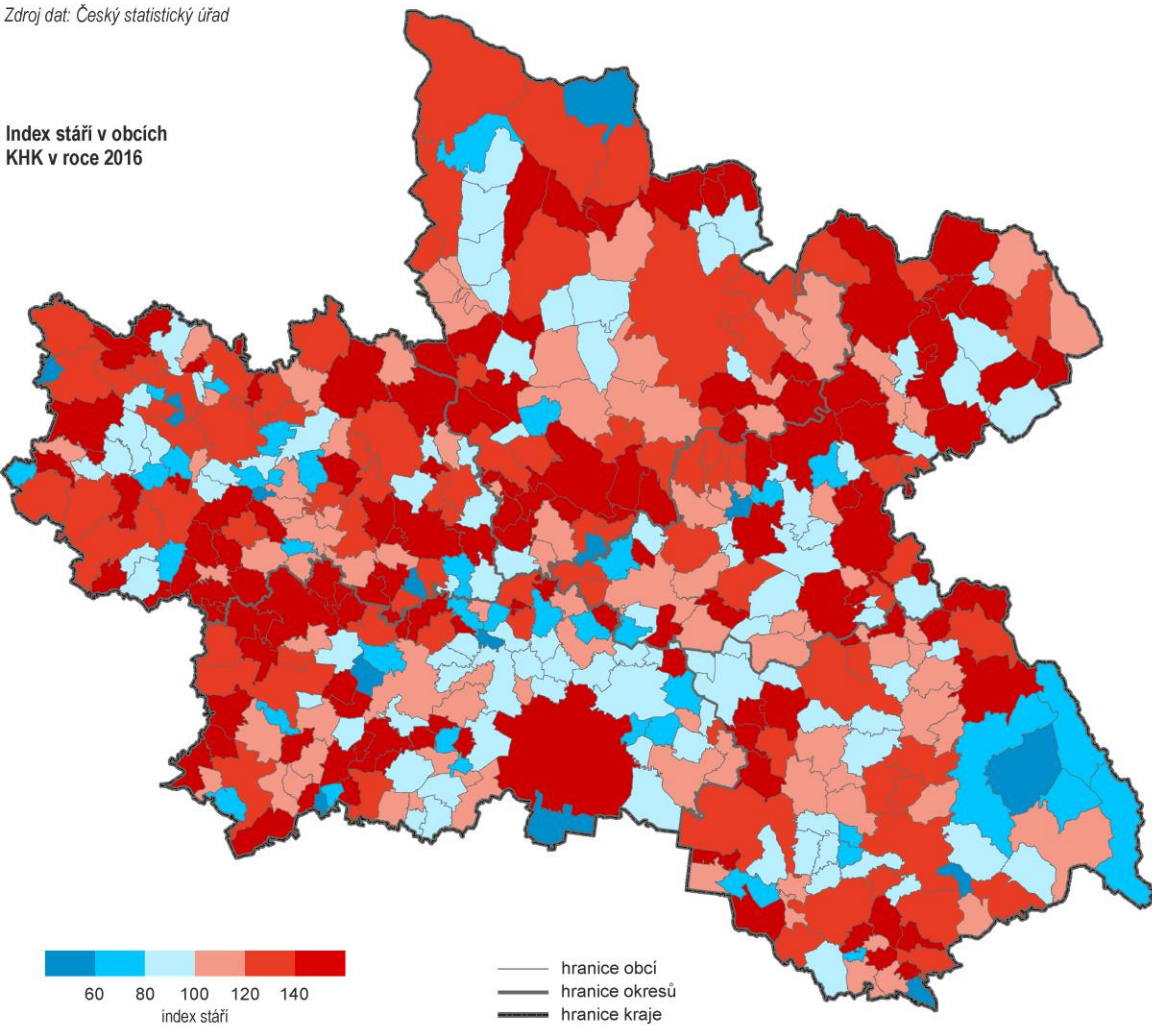
# STÁRNUTÍ OBYVATELSTVA

Stárnutí populace znázorňuje index stáří. **INDEX STÁŘÍ** je poměr počtu osob ve věku 65 a více let na 100 osob ve věku 0 až 14 let dosaženého věku.

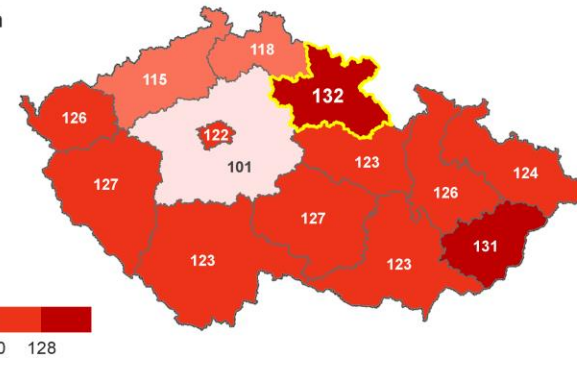
Index stáří v Královéhradeckém kraji byl v roce 2016 nejvyšší v celé České republice. V roce 2005 převážila složka obyvatel starších 64 let nad dětskou složkou obyvatelstva a dále index stáří pokračoval ve výrazném nárůstu. Nejvyšší index stáří byl ve správním obvodu ORP Dvůr Králové nad Labem – 147, nejnižší ve správním obvodu ORP Jaroměř – 113.

Zdroj dat: Český statistický úřad

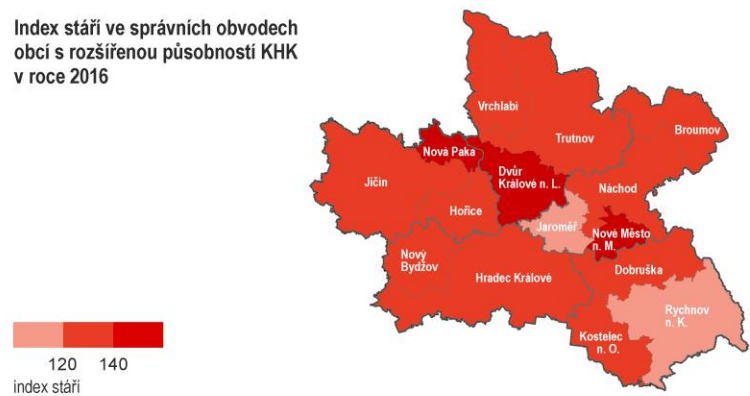
Index stáří v obcích KHK v roce 2016



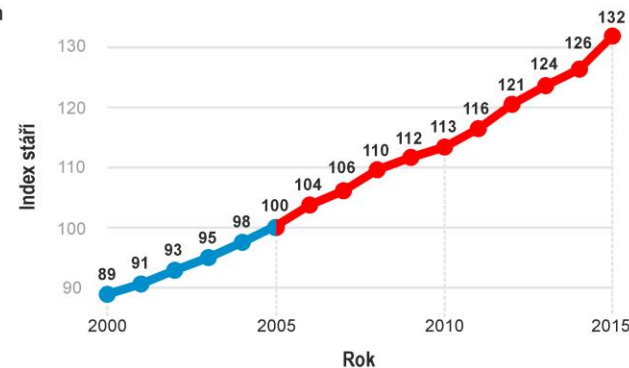
Index stáří v krajích ČR v roce 2016



Index stáří ve správních obvodech obcí s rozšířenou působností KHK v roce 2016

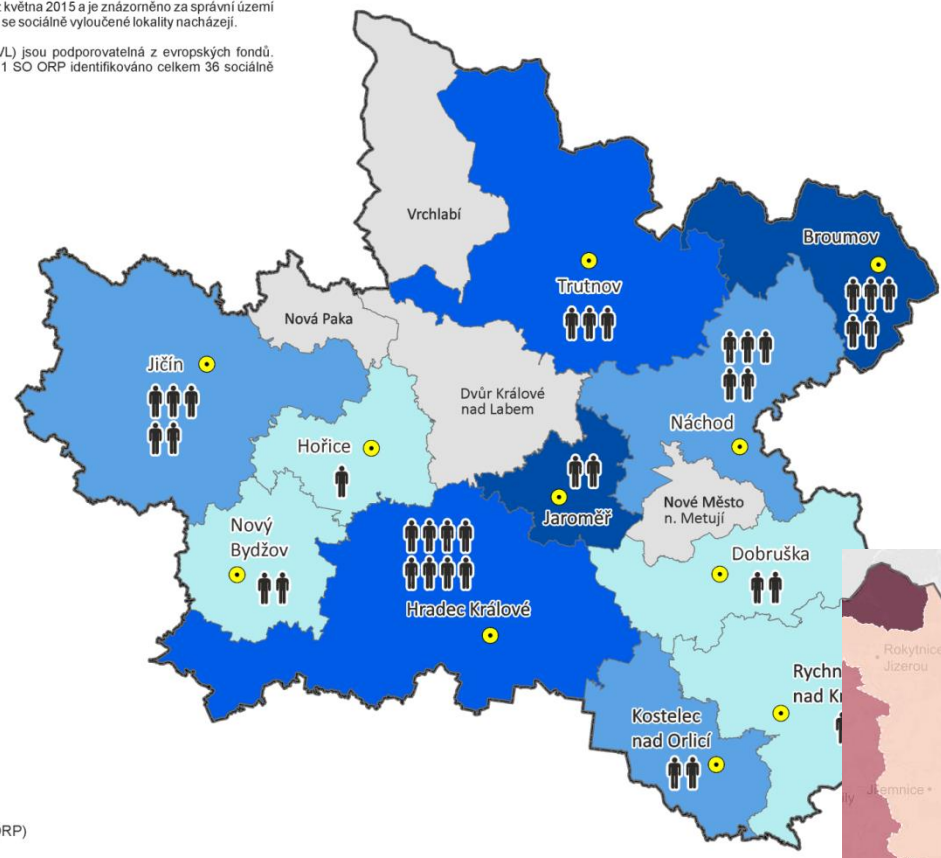


Vývoj indexu stáří v KHK v letech 2001–2016



Území s výskytem sociálně vyloučených lokalit bylo stanoveno v rámci zpracování Analýzy sociálně vyloučených lokalit v České republice z května 2015 a je znázorněno za správní území obcí s rozšířenou působností (SO ORP), v nichž se sociálně vyloučené lokality nacházejí.

Území se sociálně vyloučenými lokalitami (SVL) jsou podporovatelná z evropských fondů. V Královéhradeckém kraji bylo ve 21 obcích 11 SO ORP identifikováno celkem 36 sociálně vyloučených lokalit s 2 860 obyvateli.

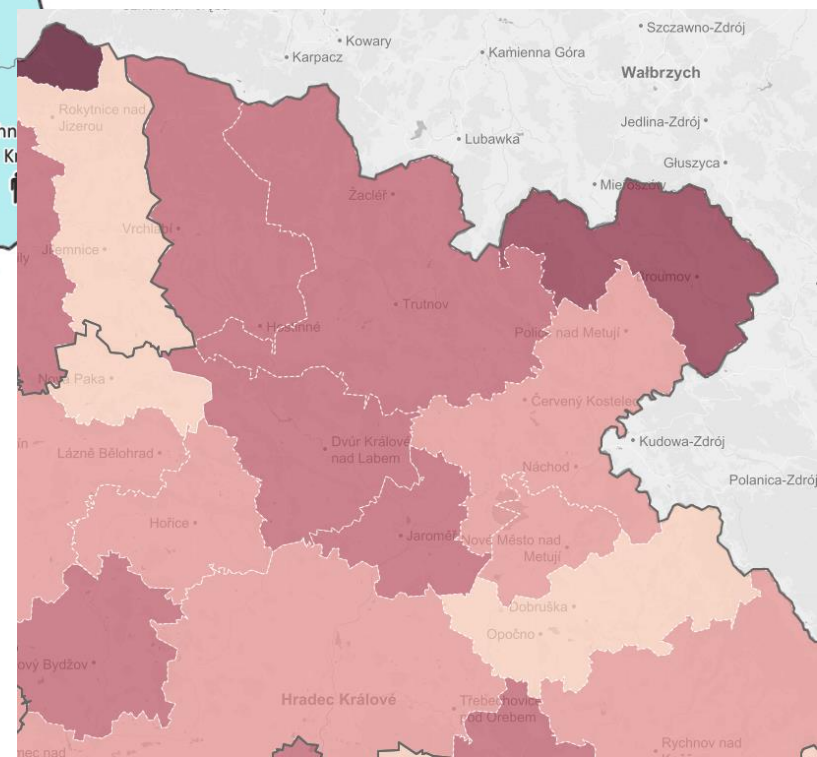


100 300 500  
počet obyvatel sociálně vyloučených lokalit v SO ORP

sociálně vyloučená lokalita  
 = jedna SVL

obec s rozšířenou působností (ORP)

hranice kraje  
 hranice SO ORP



Mapa exekucí



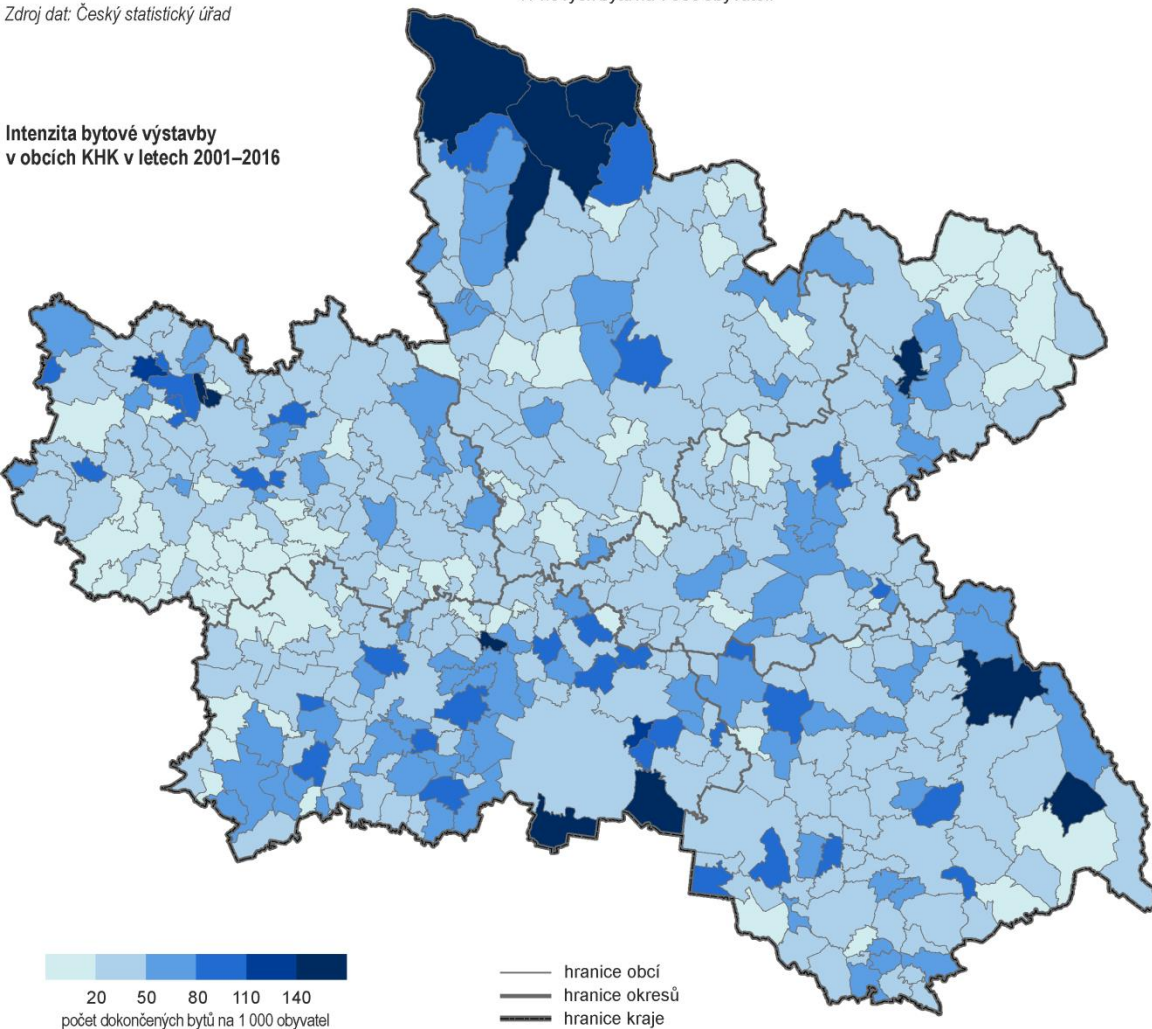
# BYTOVÁ VÝSTAVBA

**INTENZITA BYTOVÉ VÝSTAVBY** je určena počtem dokončených bytů v daném území přepočteným na 1 000 obyvatel.

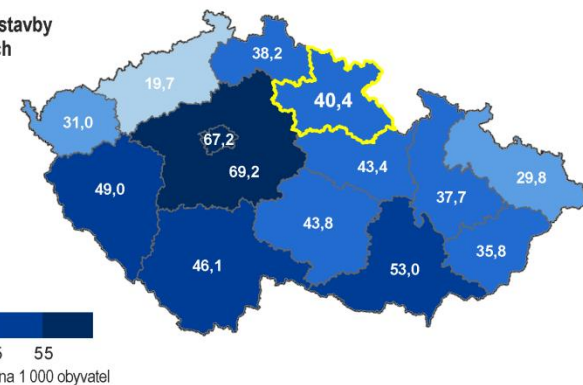
Průměrný roční počet dokončených bytů se v Královéhradeckém kraji dlouhodobě snižoval, v roce 2001 bylo postaveno 1 419 bytů, v roce 2016 jen 1 064 bytů. Intenzita bytové výstavby v kraji byla nižší – 40 bytů na 1 000 obyvatel, než byla průměrná intenzita výstavby bytů v České republice – 43 bytů na 1 000 obyvatel. Nejvyšší intenzita bytové výstavby byla ve správním obvodu ORP Vrchlabí – 62 nových bytů na 1 000 obyvatel, naopak nejnižší byla ve správním obvodu ORP Broumov – 17 nových bytů na 1 000 obyvatel.

Zdroj dat: Český statistický úřad

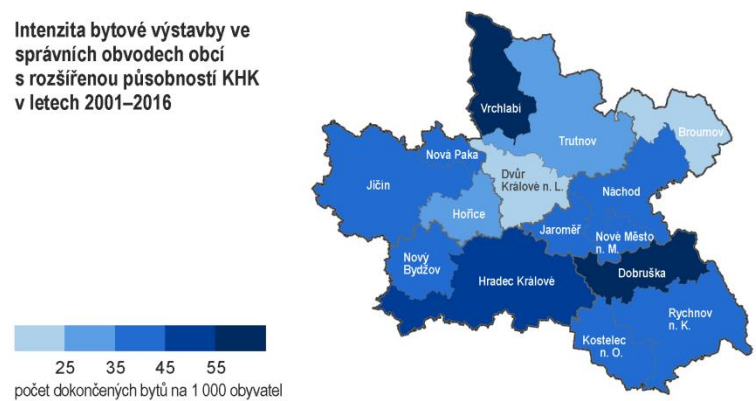
Intenzita bytové výstavby v obcích KHK v letech 2001–2016



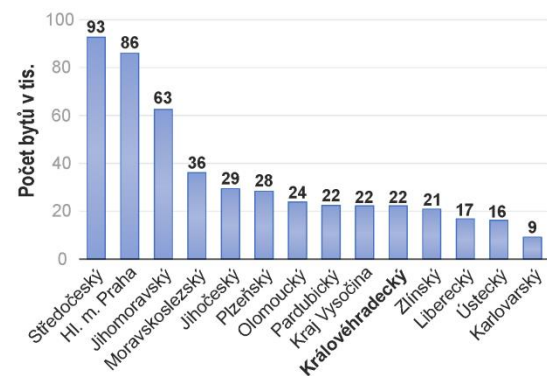
Intenzita bytové výstavby v krajích ČR v letech 2001–2016



Intenzita bytové výstavby ve správních obvodech obcí s rozšířenou působností KHK v letech 2001–2016



Vývoj bytové výstavby v krajích ČR v letech 2010–2016

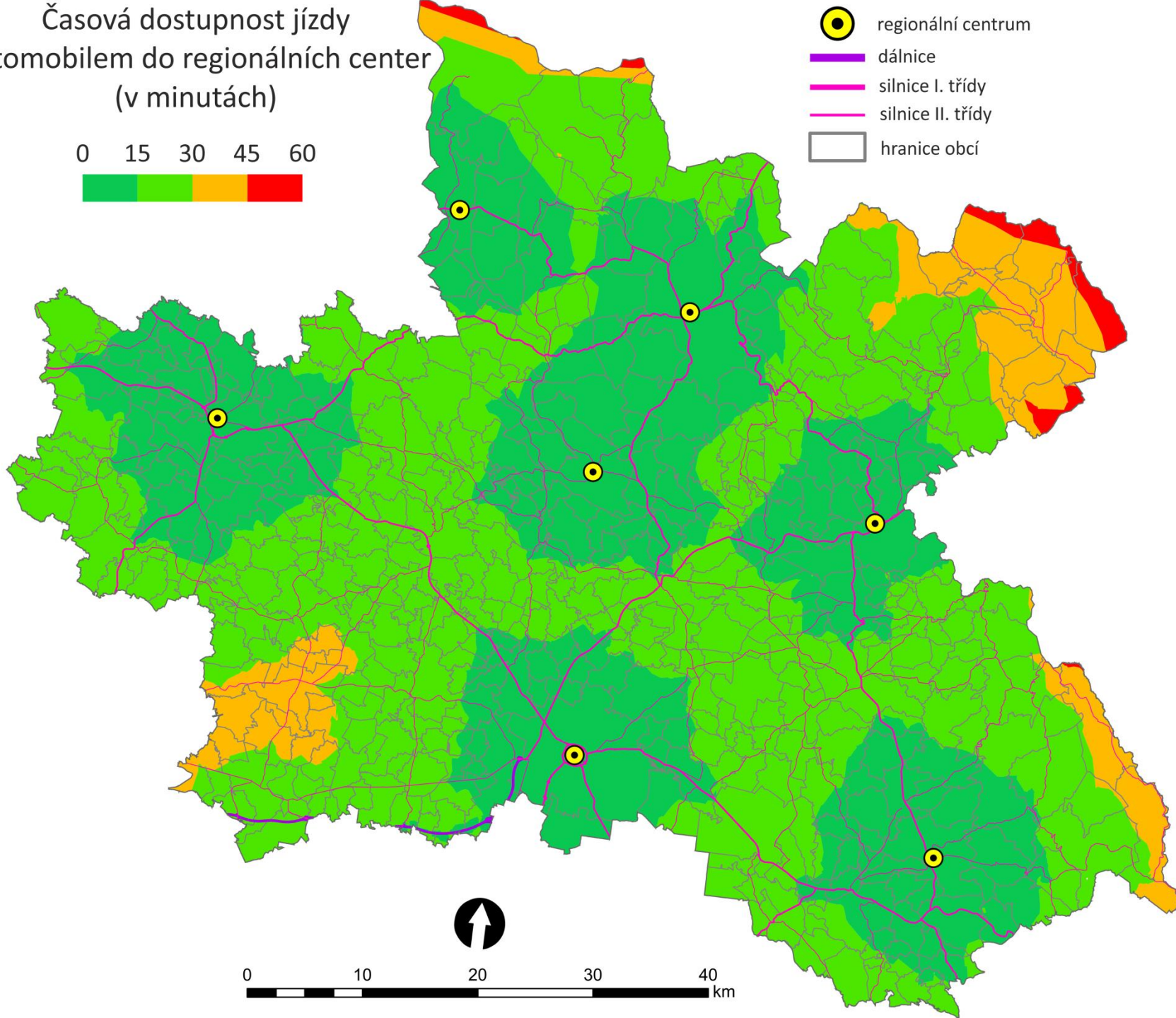


# Časová dostupnost jízdy automobilem do regionálních center (v minutách)

0 15 30 45 60



-  regionální centrum
-  dálnice
-  silnice I. třídy
-  silnice II. třídy
-  hranice obcí

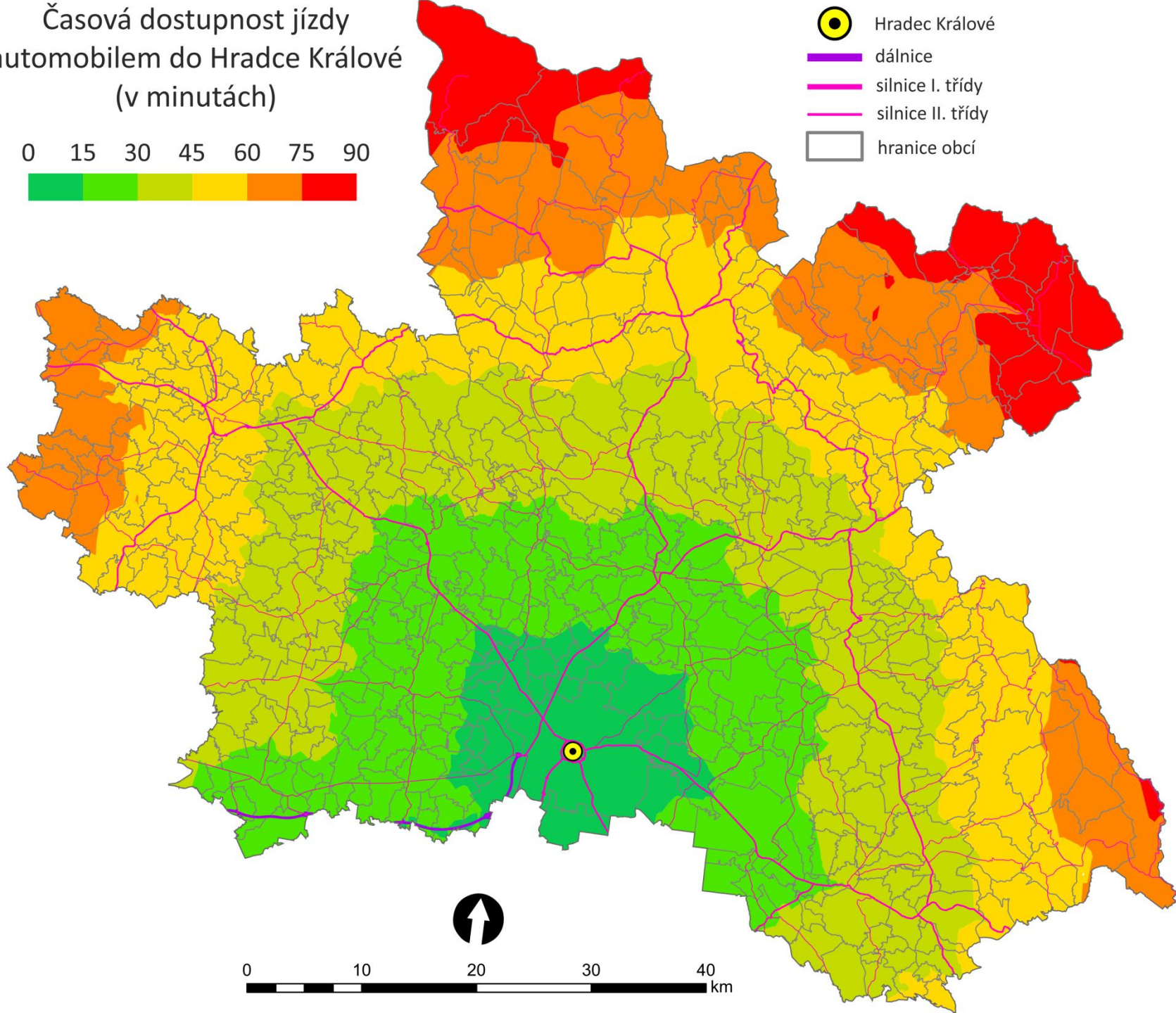


# Časová dostupnost jízdy automobilem do Hradce Králové (v minutách)

0 15 30 45 60 75 90



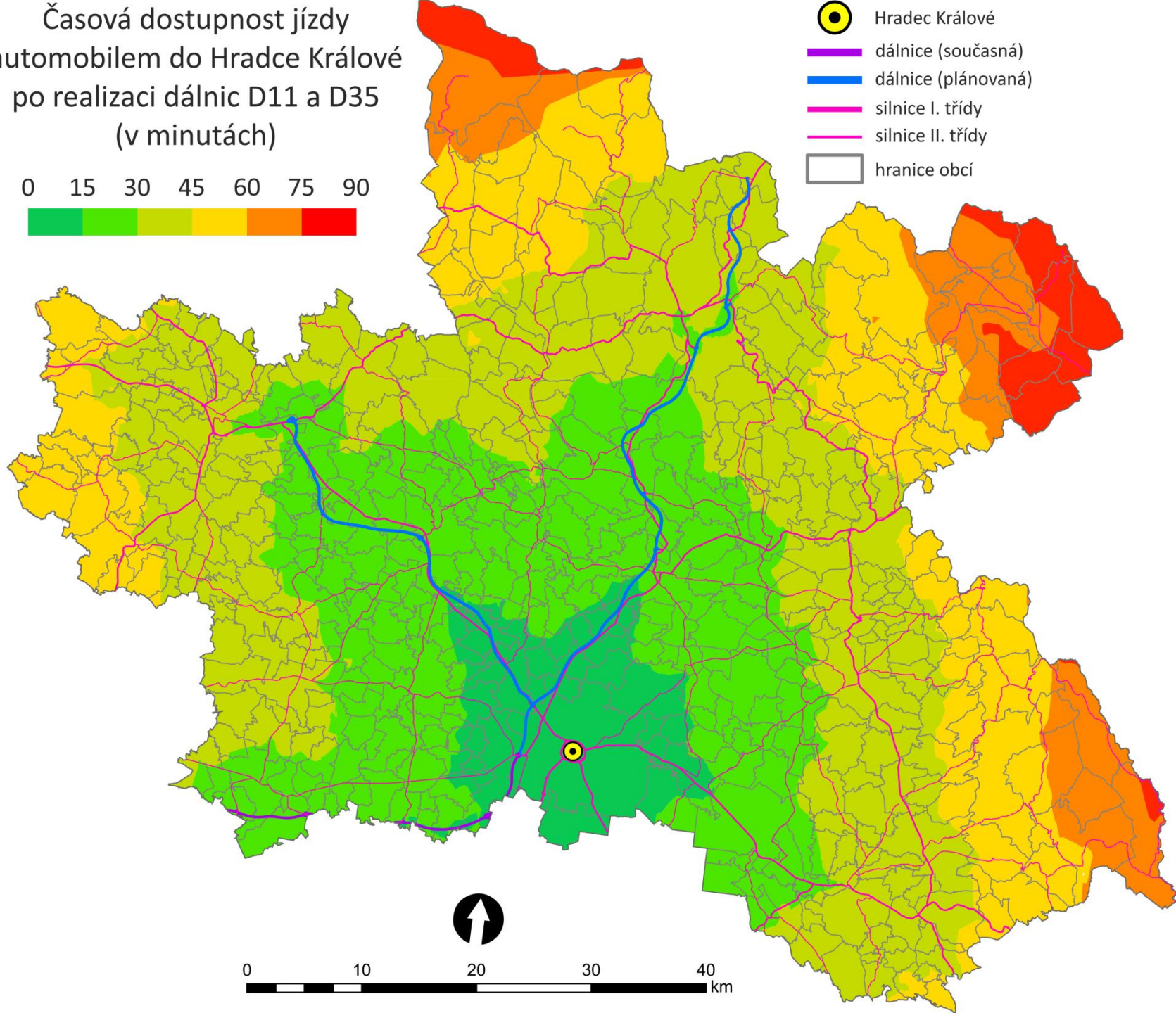
- Hradec Králové
- dálnice
- silnice I. třídy
- silnice II. třídy
- hranice obcí



# Časová dostupnost jízdy automobilem do Hradce Králové po realizaci dálnic D11 a D35 (v minutách)



- Hradec Králové
- dálnice (současná)
- dálnice (plánovaná)
- silnice I. třídy
- silnice II. třídy
- hranice obcí





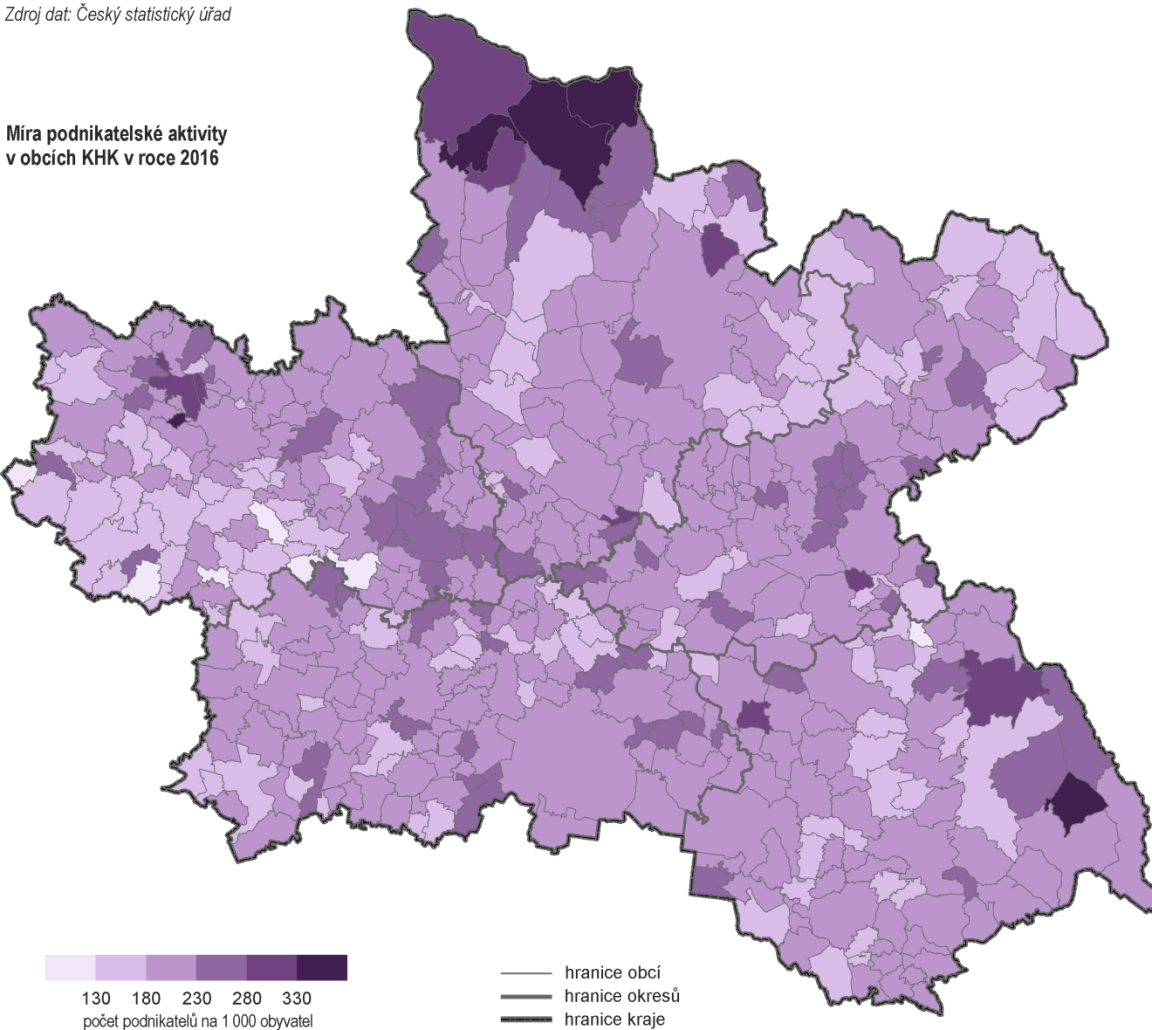


MÍRA PODNIKATELSKÉ AKTIVITY udává počet podnikajících fyzických osob (živnostníků a zemědělských podnikatelů) přepočtený na celkový počet obyvatel daného území.

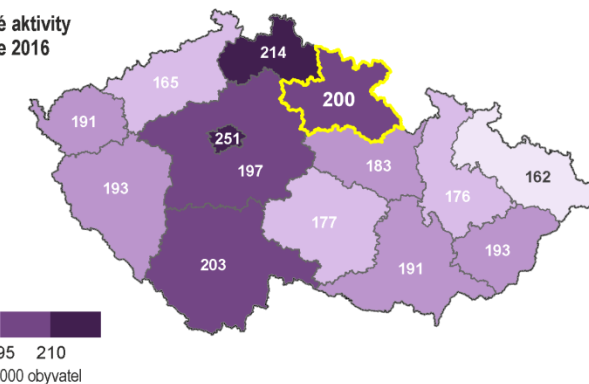
Podnikatelská aktivita v Královéhradecké kraji roste, od roku 2010 přibylo v průměru 11 podnikatelů na 1 000 obyvatel. Podnikatelská aktivita obyvatel v kraji (201 podnikatelů na 1 000 obyvatel) byla vyšší než v České republice (194 podnikatelů na 1 000 obyvatel). Nejvyšší míra podnikatelské aktivity byla ve správním obvodu ORP Hořice – 219 podnikatelů na 1 000 obyvatel, nejnižší ve správním obvodu ORP Broumov – 163 podnikatelů na 1 000 osob.

Zdroj dat: Český statistický úřad

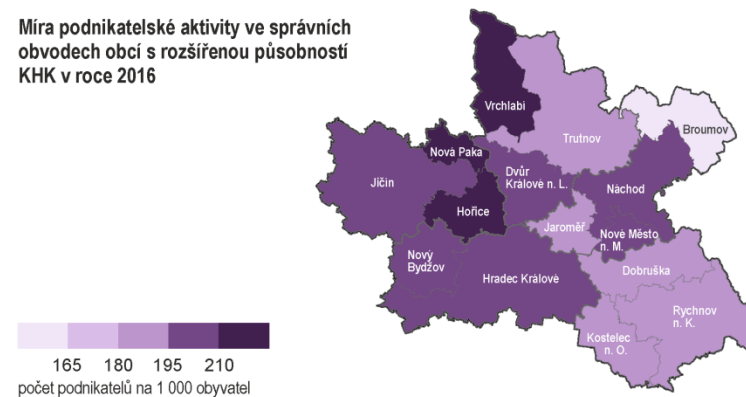
Míra podnikatelské aktivity v obcích KHK v roce 2016



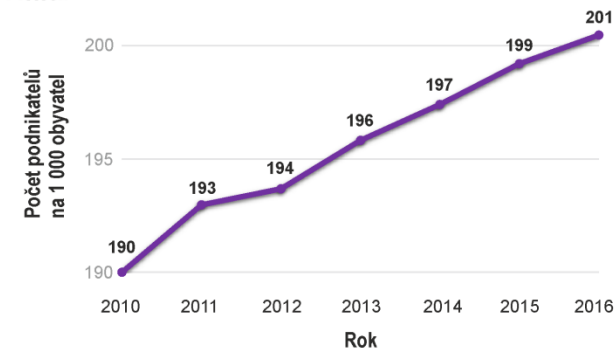
Míra podnikatelské aktivity v krajích ČR v roce 2016



Míra podnikatelské aktivity ve správních obvodech obcí s rozšířenou působností KHK v roce 2016



Vývoj míry podnikatelské aktivity v KHK v letech 2010–2016



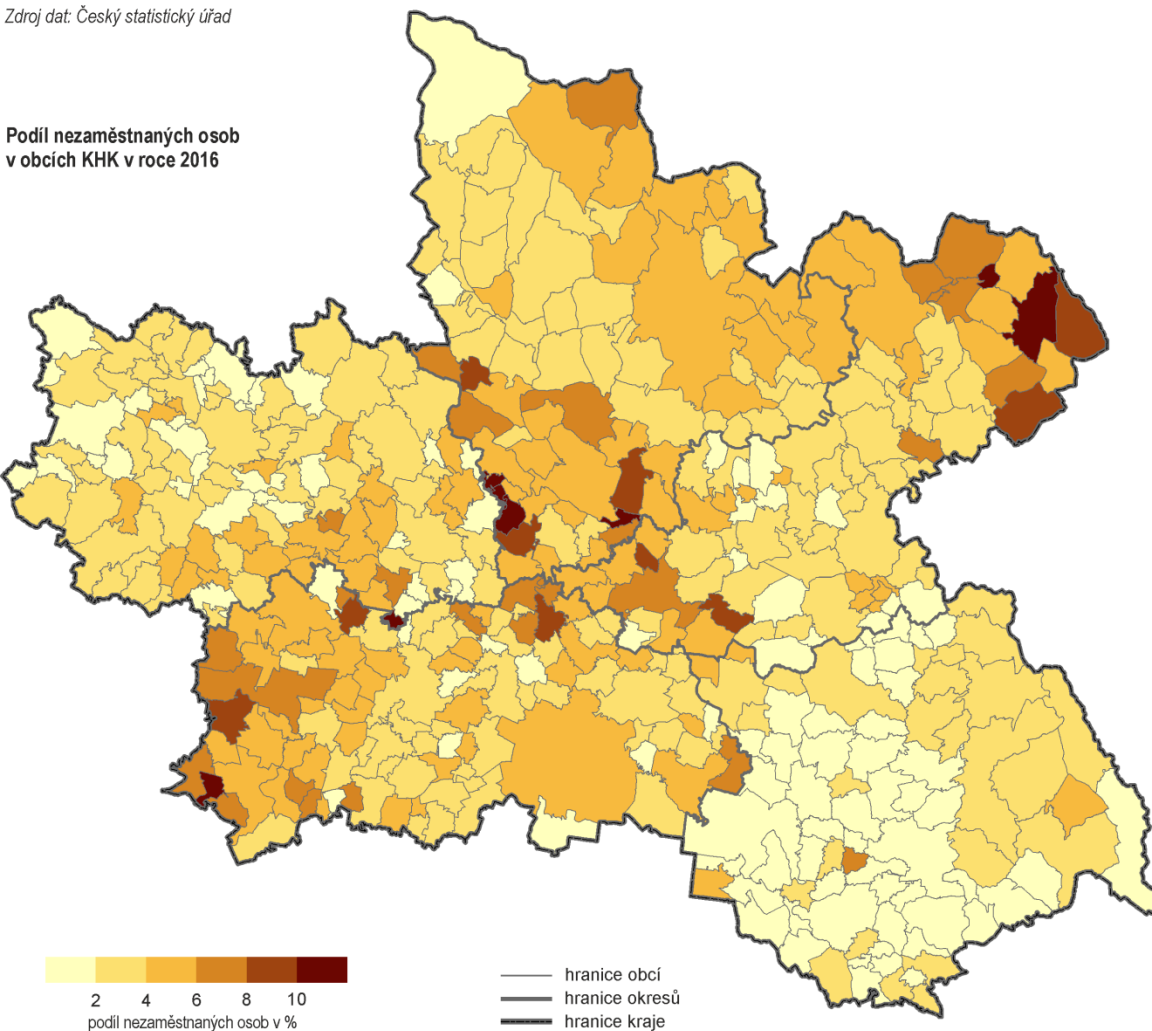


**PODÍL NEZAMĚŠTNANÝCH OSOB** vyjadřuje podíl dosažitelných uchazečů o zaměstnání v evidenci úřadu práce ve věku 15–64 let ze všech obyvatel ve stejném věku.

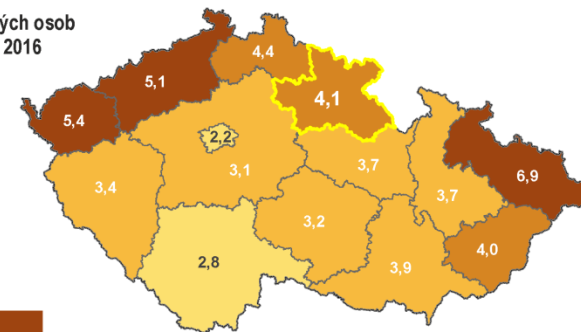
Podíl nezaměstnaných osob v Královéhradeckém kraji dlouhodobě klesá. V porovnání s průměrem za Českou republiku byl v roce 2016 v kraji podíl nezaměstnaných o 1,1 procentního bodu nižší. Nejvyšší podíl nezaměstnaných osob byl ve správním obvodu ORP Broumov – 8,4 %, nejnižší ve správním obvodu ORP Kostelec nad Orlicí – 1,6 %.

Zdroj dat: Český statistický úřad

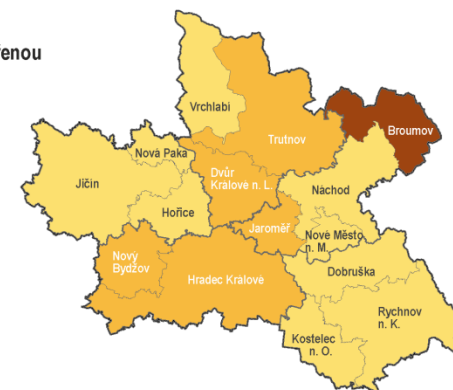
Podíl nezaměstnaných osob v obcích KHK v roce 2016



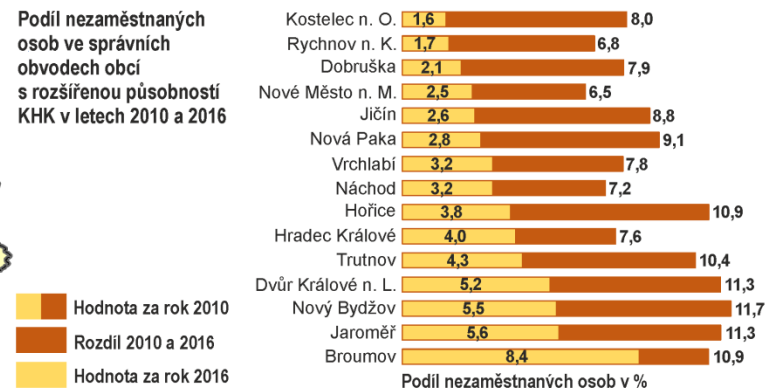
Podíl nezaměstnaných osob v krajích ČR v roce 2016



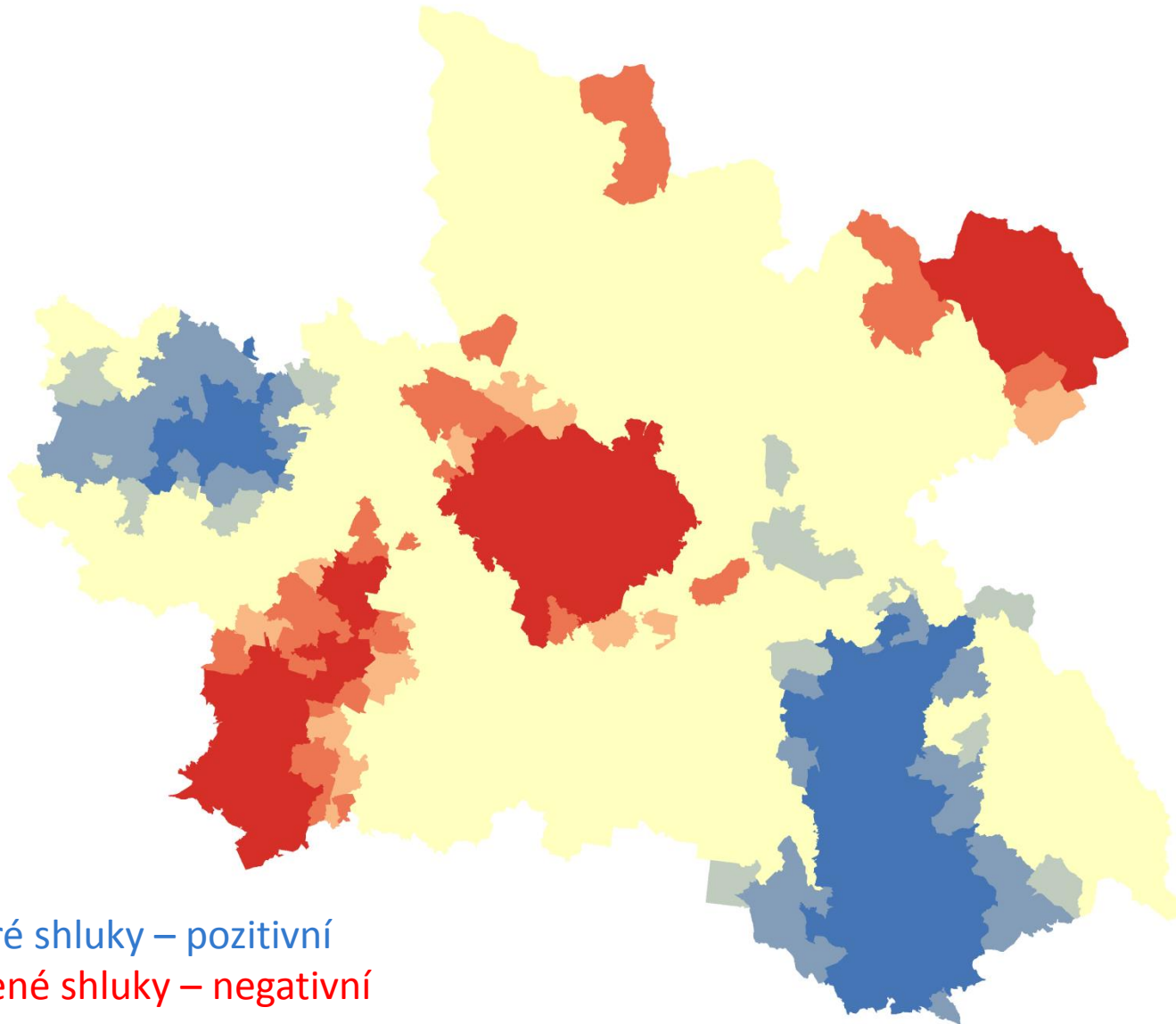
Podíl nezaměstnaných osob ve správních obvodech obcí s rozšířenou působností KHK v roce 2016



Podíl nezaměstnaných osob ve správních obvodech obcí s rozšířenou působností KHK v letech 2010 a 2016



# Nezaměstnanost v KHK - shluková analýza



Modré shluky – pozitivní

Červené shluky – negativní



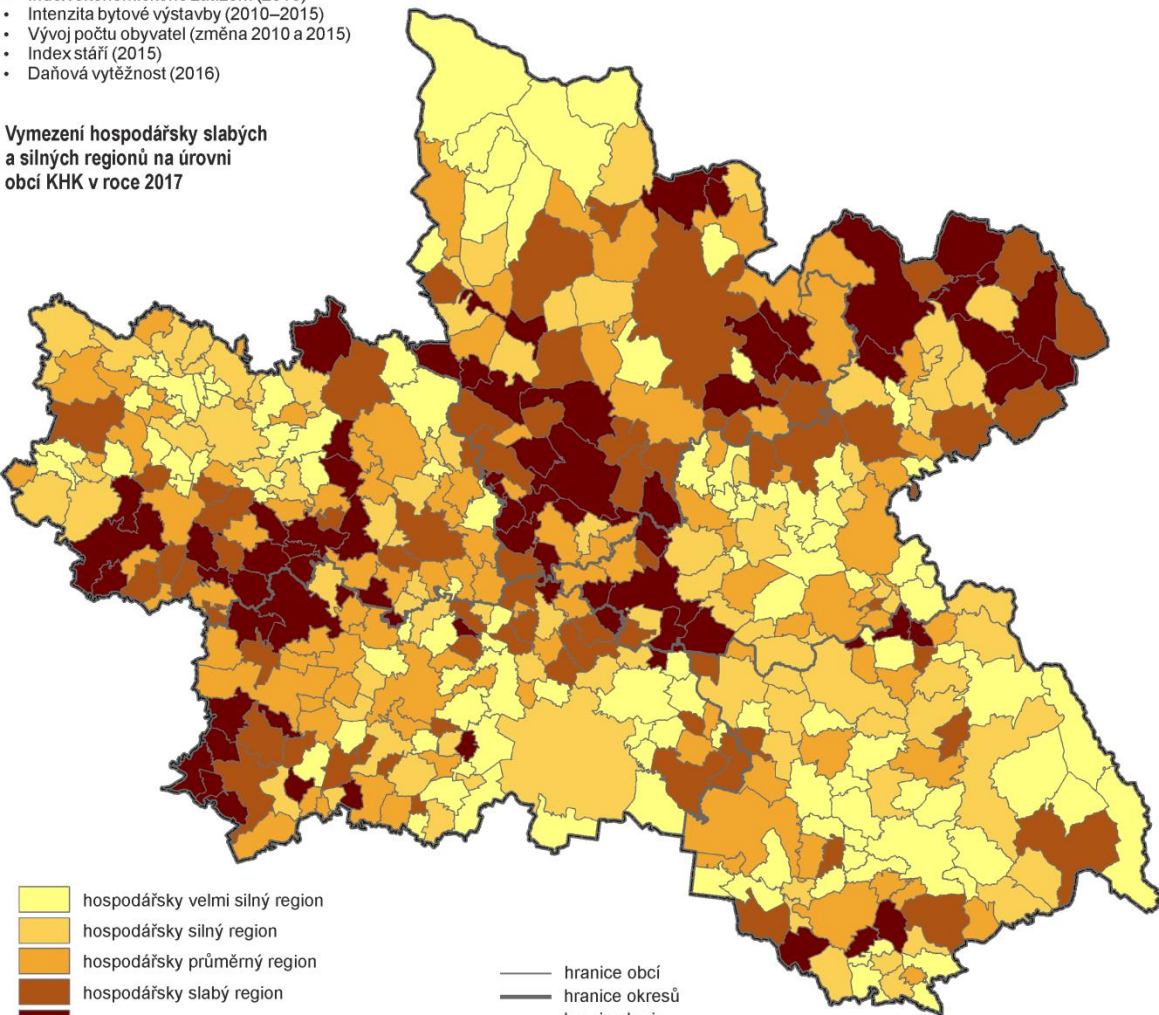
Vymezení hospodářsky slabých a silných regionů Královéhradeckého kraje bylo zpracováno na základě vyhodnocení souhrnného indikátoru složeného z 8 vážených ukazatelů, které charakterizují sociálně-ekonomický rozvoj regionu a jeho hospodářskou sílu.

Ukazatele:

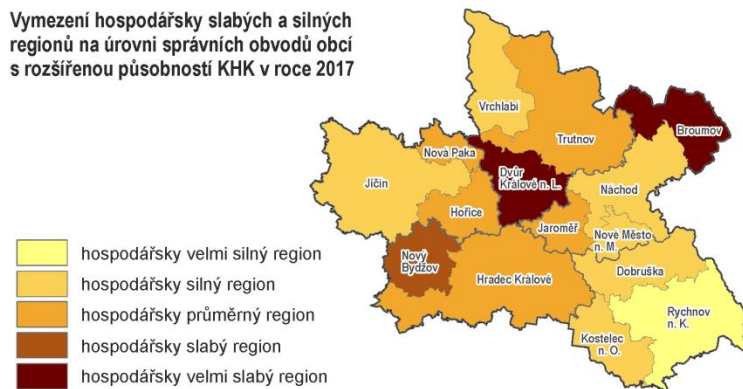
- Průměrná intenzita podnikatelské aktivity (2010–2015)
- Podíl nezaměstnaných osob (2010–2015)
- Počet uchazečů o zaměstnání (2010–2015)
- Index ekonomického zatížení (2015)
- Intenzita bytové výstavby (2010–2015)
- Vývoj počtu obyvatel (změna 2010 a 2015)
- Index stáří (2015)
- Daňová vytěžitost (2016)

Zdroj dat: Český statistický úřad, Krajský úřad Královéhradeckého kraje

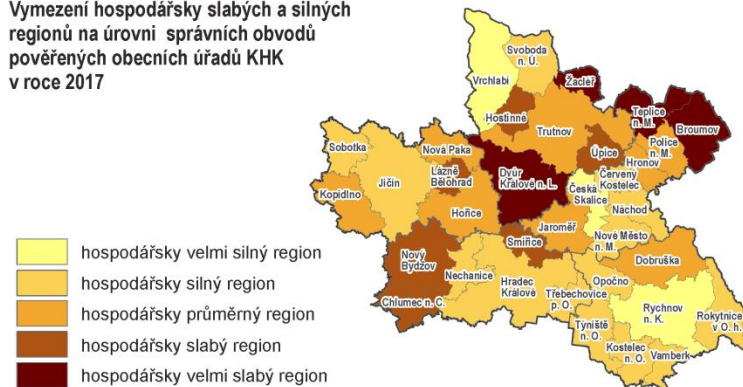
Vymezení hospodářsky slabých a silných regionů na úrovni obcí KHK v roce 2017



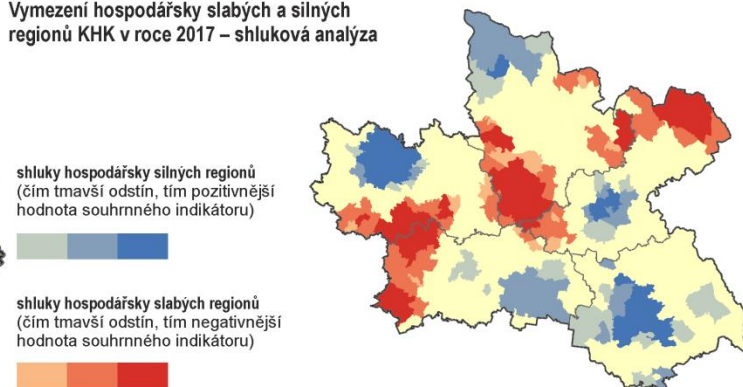
Vymezení hospodářsky slabých a silných regionů na úrovni správních obvodů obcí s rozšířenou působností KHK v roce 2017



Vymezení hospodářsky slabých a silných regionů na úrovni správních obvodů pověřených obecních úřadů KHK v roce 2017



Vymezení hospodářsky slabých a silných regionů KHK v roce 2017 – shluková analýza



## Královéhradecký kraj v mapách

Obce | Srovnání obcí ORP | Místní akční skupiny | Kraje | **Hospodářsky silné a slabé oblasti (ISO)** | ISO – Místní analýza | Dotace EU v obcích

Mapový portál Chytrého regionu: CENTRUM INOVACIČNÉHO REGIONU

Vymezení hospodářsky silných a slabých oblastí – srovnání za roky 2010 a 2017

## Královéhradecký kraj v mapách

Mapový server Chytrého regionu: Přehledné srovnání regionů kraje, aktuální statistická data a další zjištění za jednotlivé obce.



Mapa poskytuje informace pro obec o celkové dotaci na území kraje v programovém období 2007–2013.


Kliknutím na konkrétní obec na seznamě základních údajů o informacích dané obce a datové přenosnosti na jedného obyvatele obce.

### hranice Královéhradeckého kraje



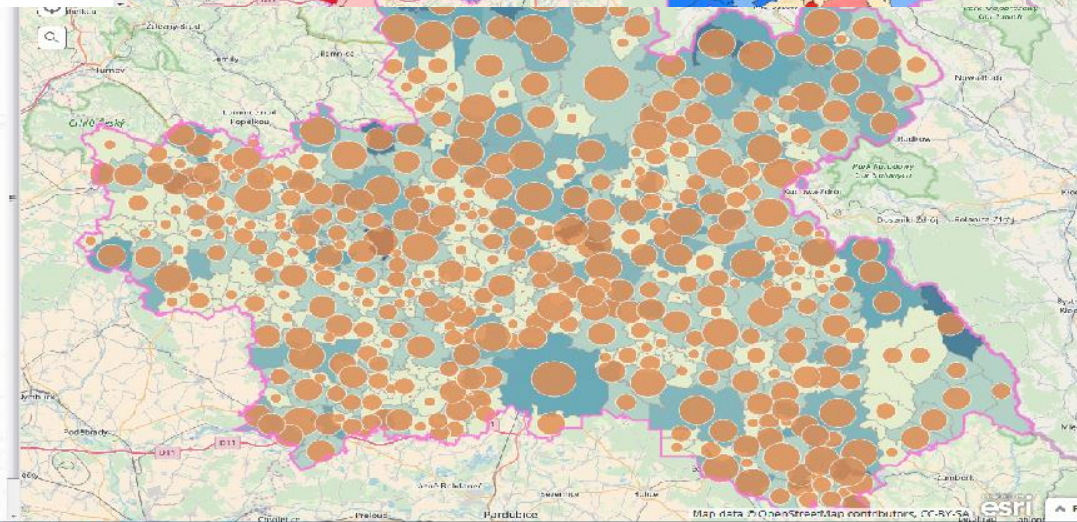
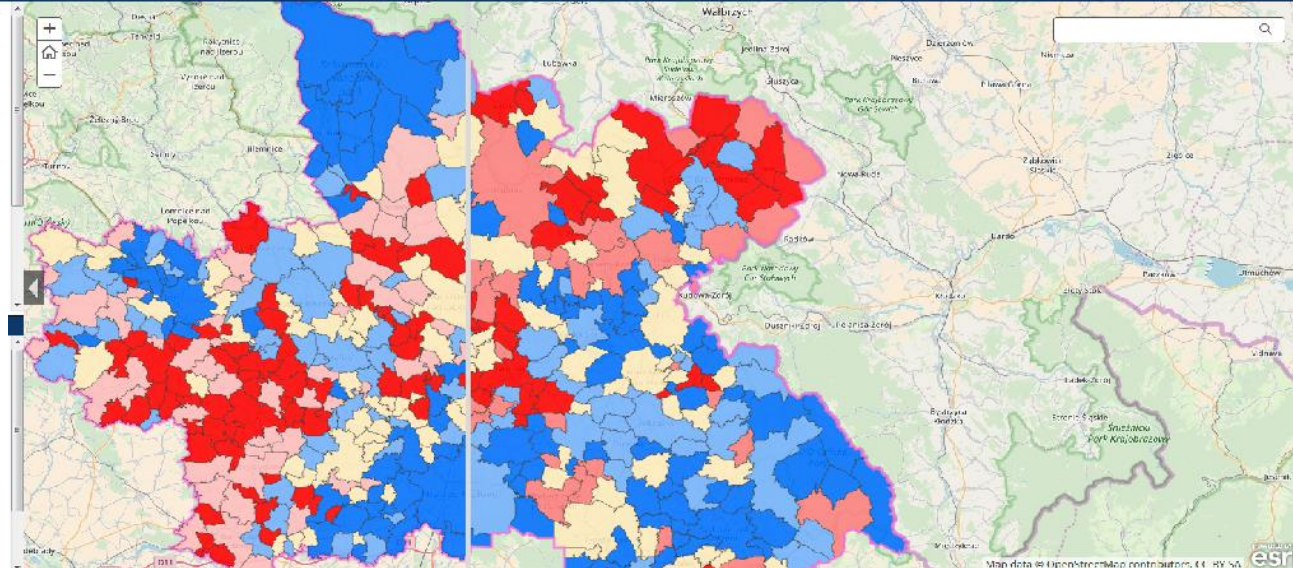
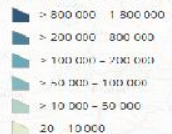
### Celková dotace

Celková dotace (v Kč)



### Dotace na 1 obyvatele

Dotace na 1 obyvatele (v Kč)



Map data © OpenStreetMap contributors, CC-BY-SA,

# Přestávka

**Bude následovat...**

vyhodnocení průzkumu mezi obcemi KHK

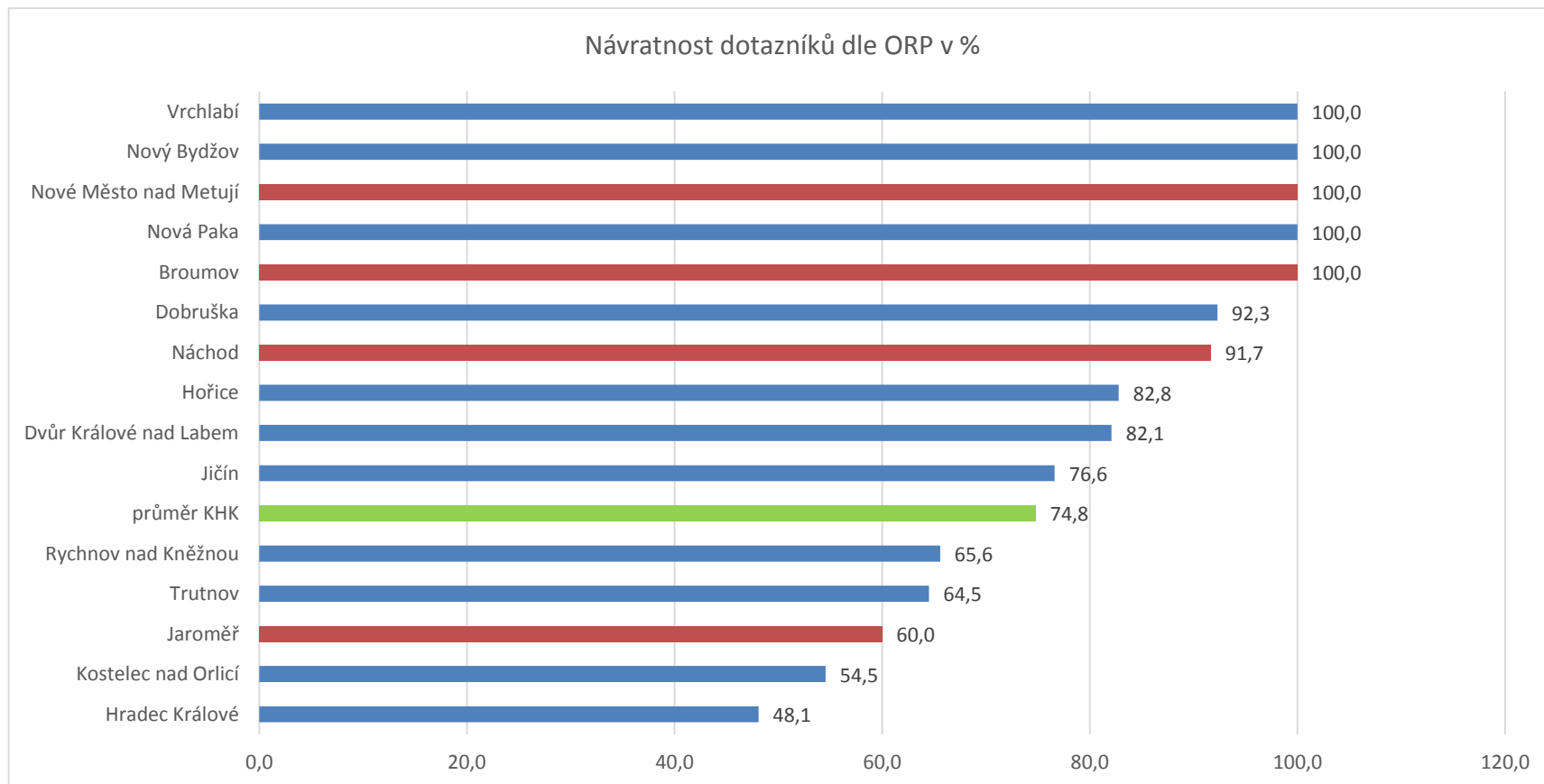
+

hospodářsky slabé regiony / Broumovsko

# Průzkum mezi obcemi KHK

Dotazníkové šetření (27. 4. - 21. 5. 2018)

448 obcí - návratnost 74,8 %



# 5 základních témat

**Životní prostředí** – odpady, sucho, hluk, povodně,..

**Doprava** – dostupnost, obslužnost, bezpečnost,..

**Život v obci** – bezpečnost, kriminalita, spolky,...

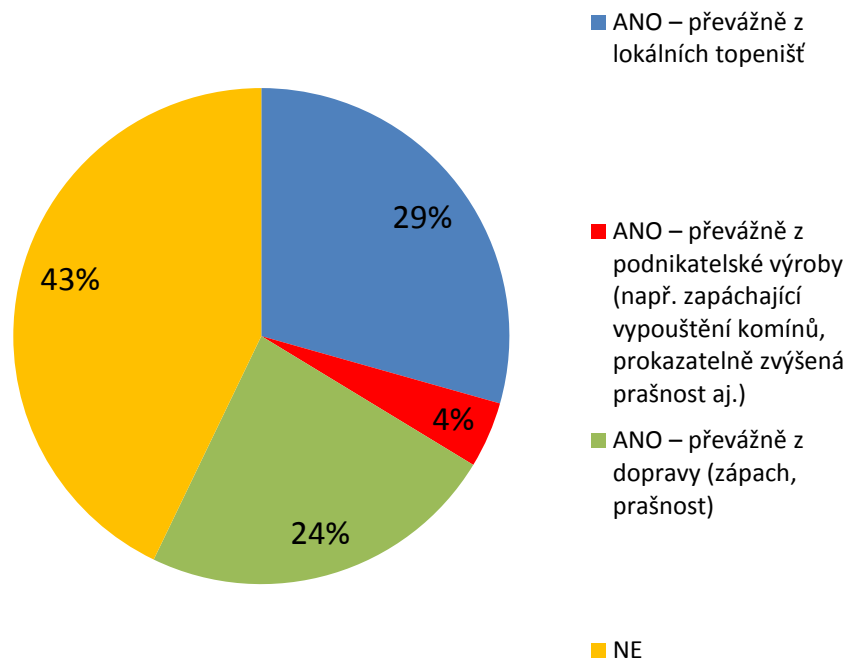
**Služby v obci** – obchod, sítě, lékaři, pošta,...

**Rozvoj obce** – bydlení, práce, spolupráce,...



# Životní prostředí

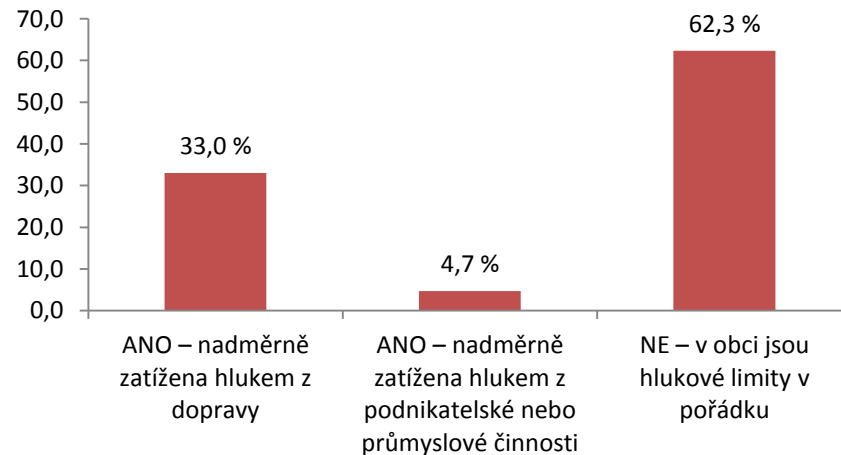
Je vaše obec zatížena lokálním znečištěním ovzduší?



Celkem 60 % obcí v kraji je ohroženo povodněmi

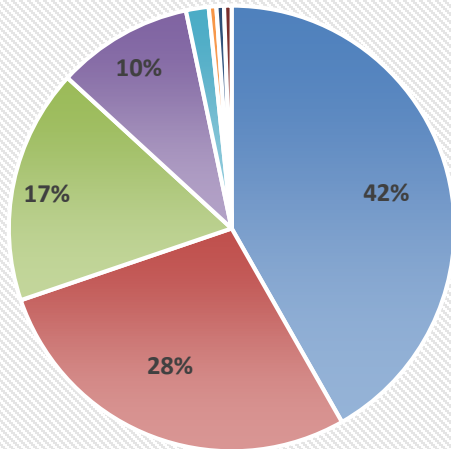
Téměř 50 % obcí nemá dostatečná protipovodňová opatření

Je vaše obec nebo část obce nadměrně zatížena hlukem?



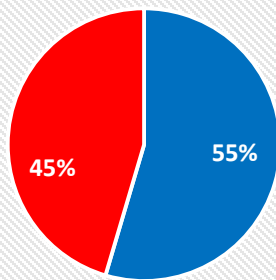
# Doprava v obci

## Zhodnocení dopravní dostupnosti obce



- Posílení a návaznost spojů, popř. nové linky, školní spoje
- Oprava a zkapacitnění komunikací (bez ohledu na vlastníka)
- Výstavba dálnic, přeložek, obchvatů a nových komunikací
- Zlepšení dostupnosti železniční dopravy, zrychlení cestovních dob
- Výstavba chodníků a cyklostezek
- Snižování rychlosti v obci
- Zlepšení informovanosti cestujících
- Zlepšení dopravního značení

Jste spokojeni s počtem spojů veřejné dopravy ve vaší obci? [Autobusy – víkendy/svátky]

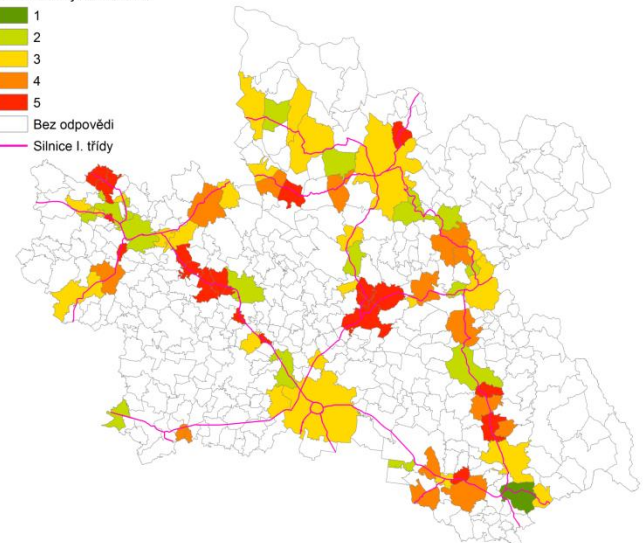


■ ANO

■ NE

Zhodnoťte bezpečnost /plynulost dopravního provozu v obci na státních silnicích 1. třídy (pokud jsou v obci)

Známkování jako ve škole



# Doprava na Broumovsku

Dobudování D11

Spojení Broumov - Náchod

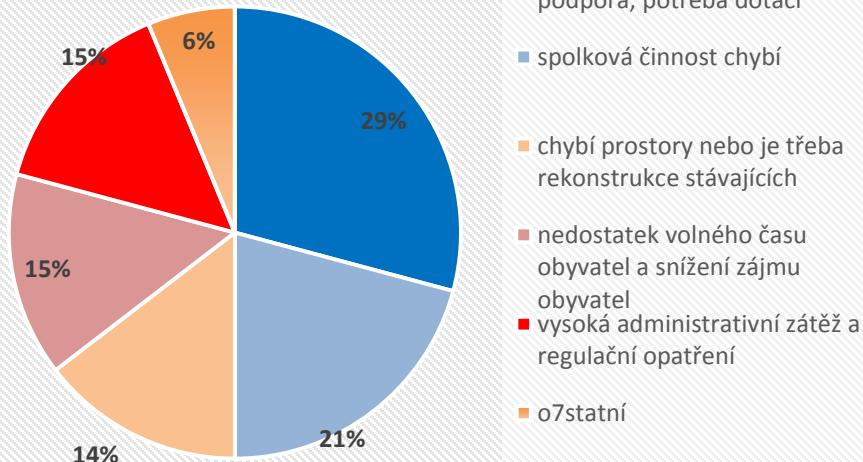
Tranzit, obchvaty

Rekonstrukce silnic

Doprava v zimě

Bezpečnost - stromořadí

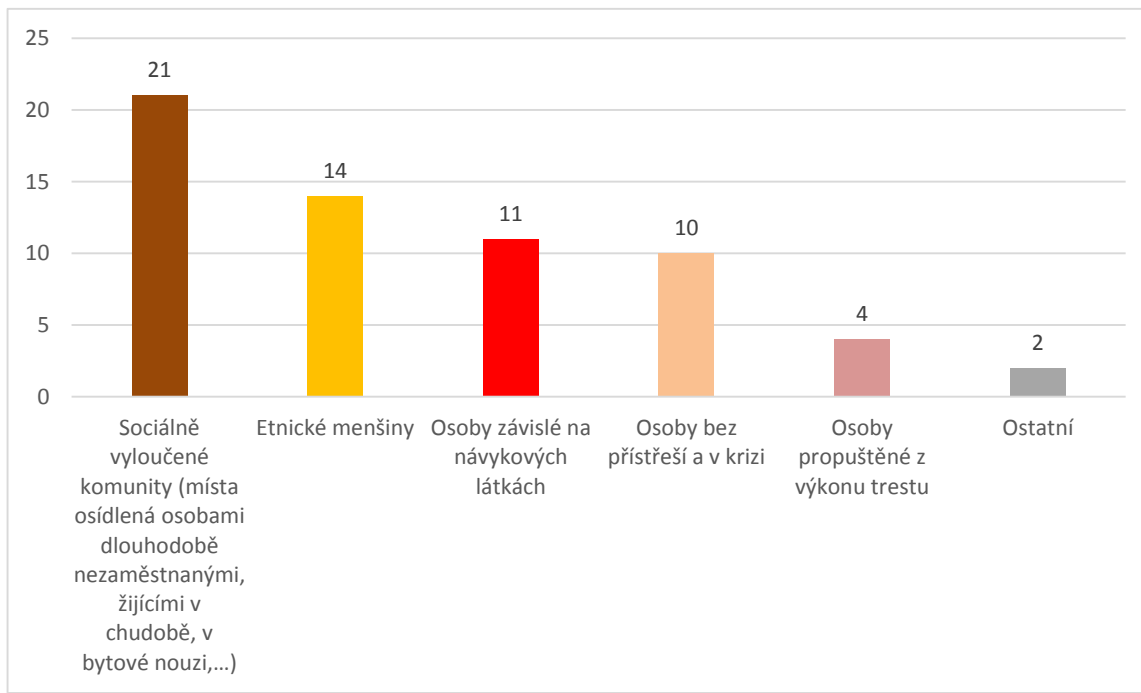
## Jaké jsou překážky rozvoje spolkové činnosti v obcích?



## Život v obci a bezpečnost

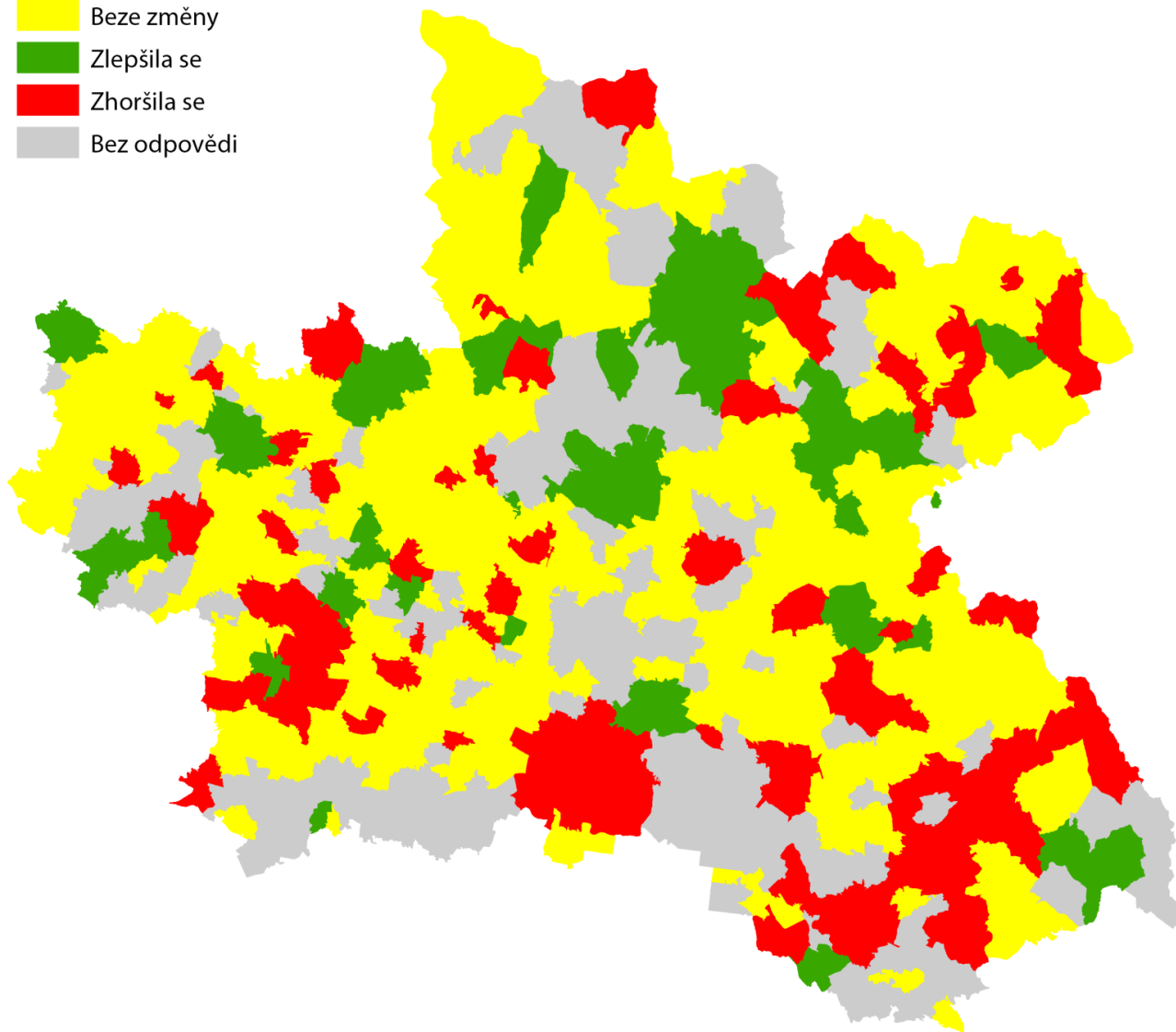
### Spolkový život

### Skupiny ohrožené sociálním vyloučením



**Vnímáte v obci výraznou změnu bezpečnostní situace během posledních 10 let?**

- Beze změny
- Zlepšila se
- Zhoršila se
- Bez odpovědi



# Život v obci a bezpečnost

## Broumovsko:

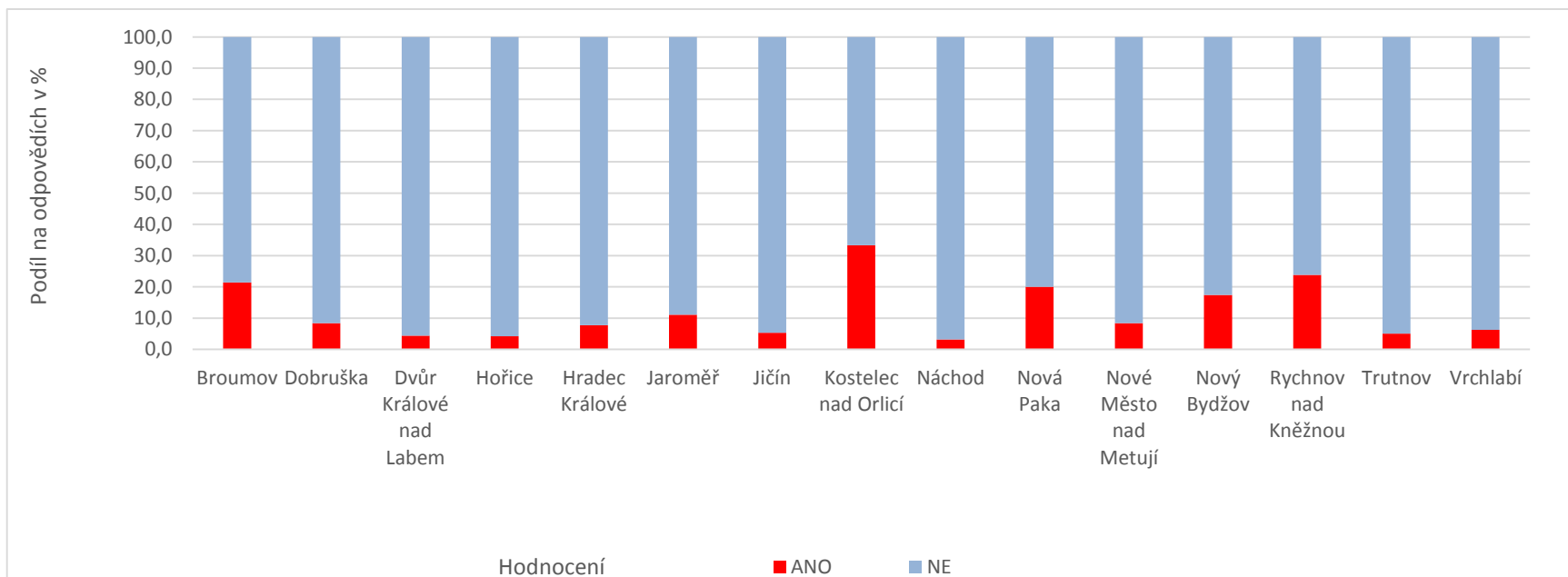
Otevření státní hranice

Vysoký počet návštěvníků

Nárůst sociálně slabých

Role policejních hlídek

**Sociálně vyloučené komunity**



# Služby v obci

Dostupnost lékařské péče

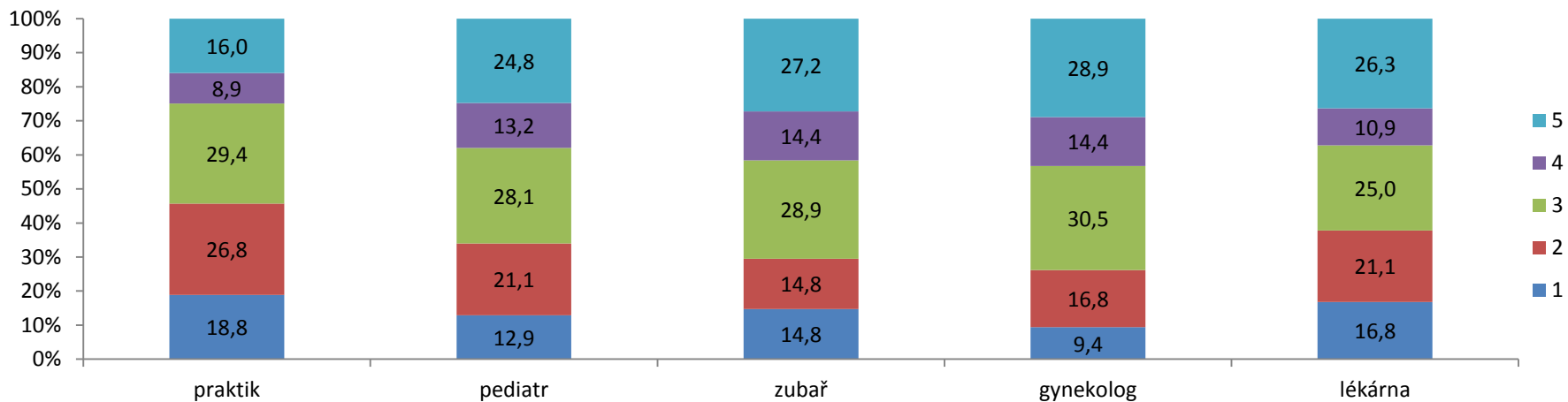
Lékárna

Pošta

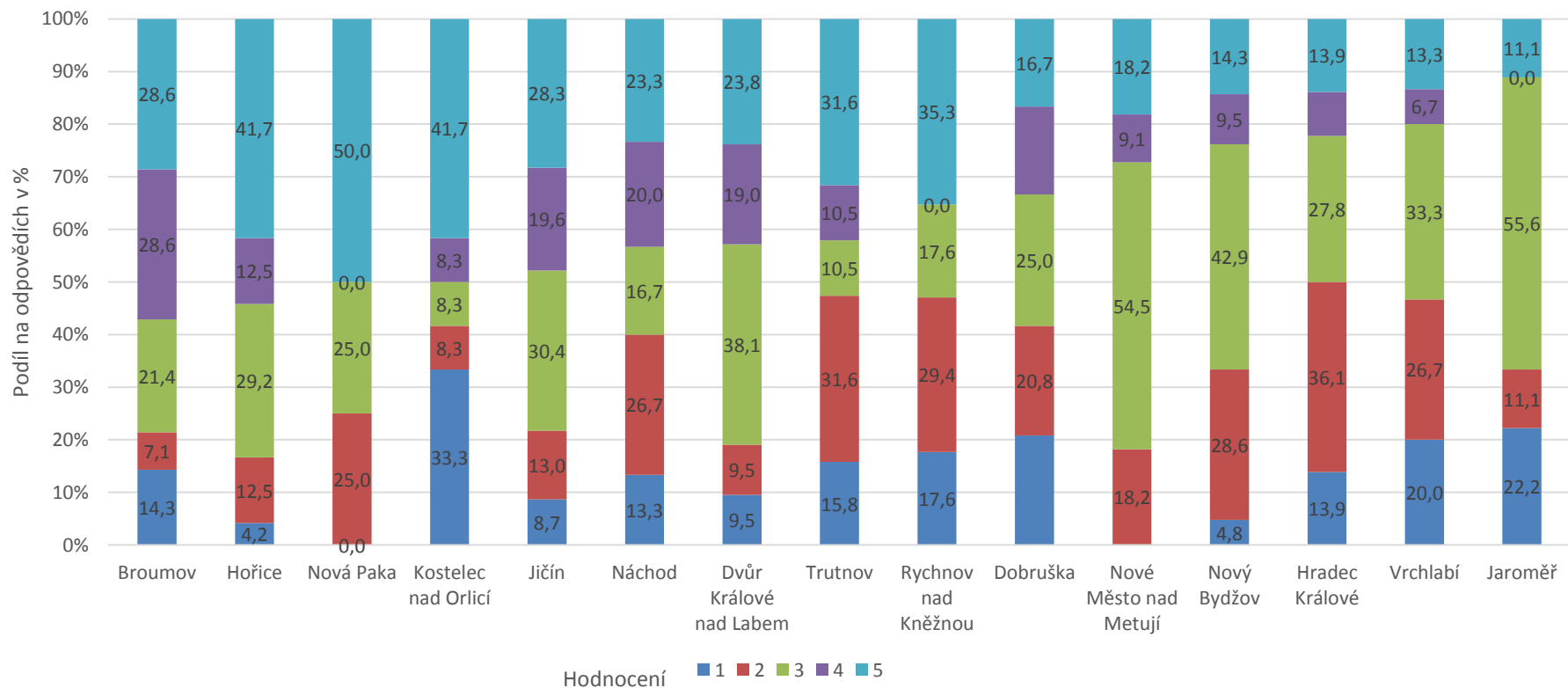
Obchod

Internet

...



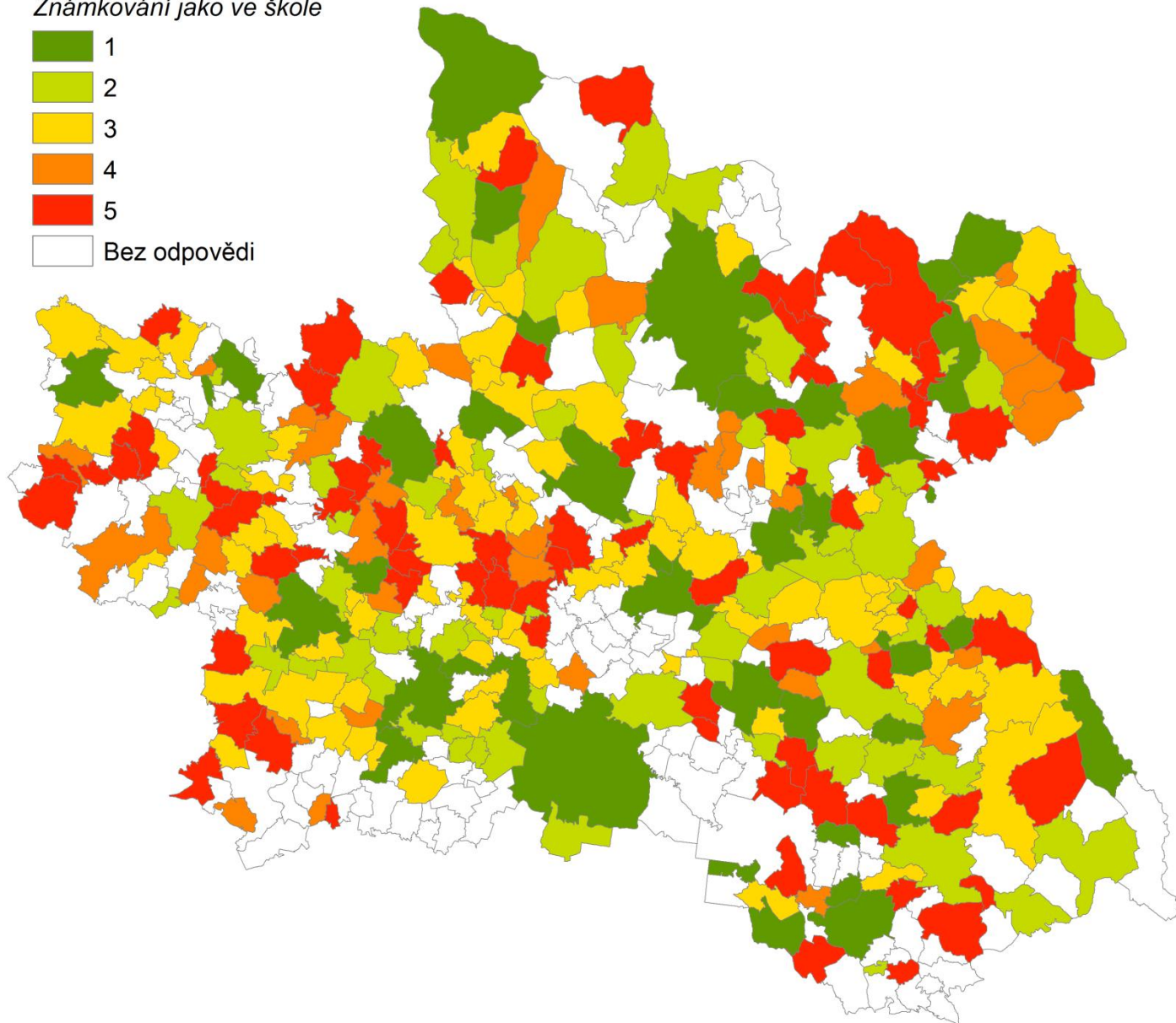
### Zhodnořte dostupnost zdravotní pēče a služeb ve vaší obci: Lékař pro děti a dorost



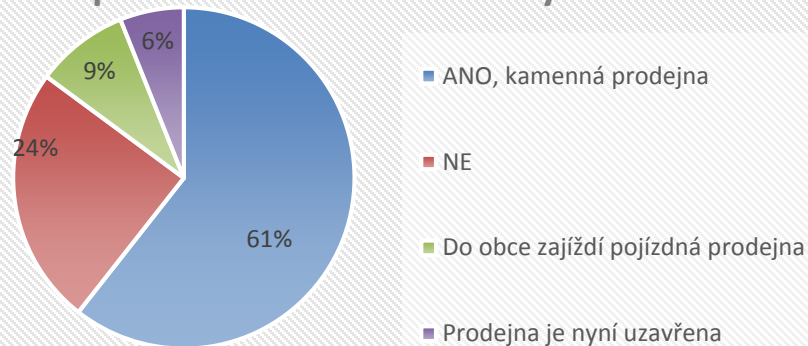


## Zhodnoťte dostupnost zdravotní péče a služeb ve vaší obci: Lékař pro děti a dorost

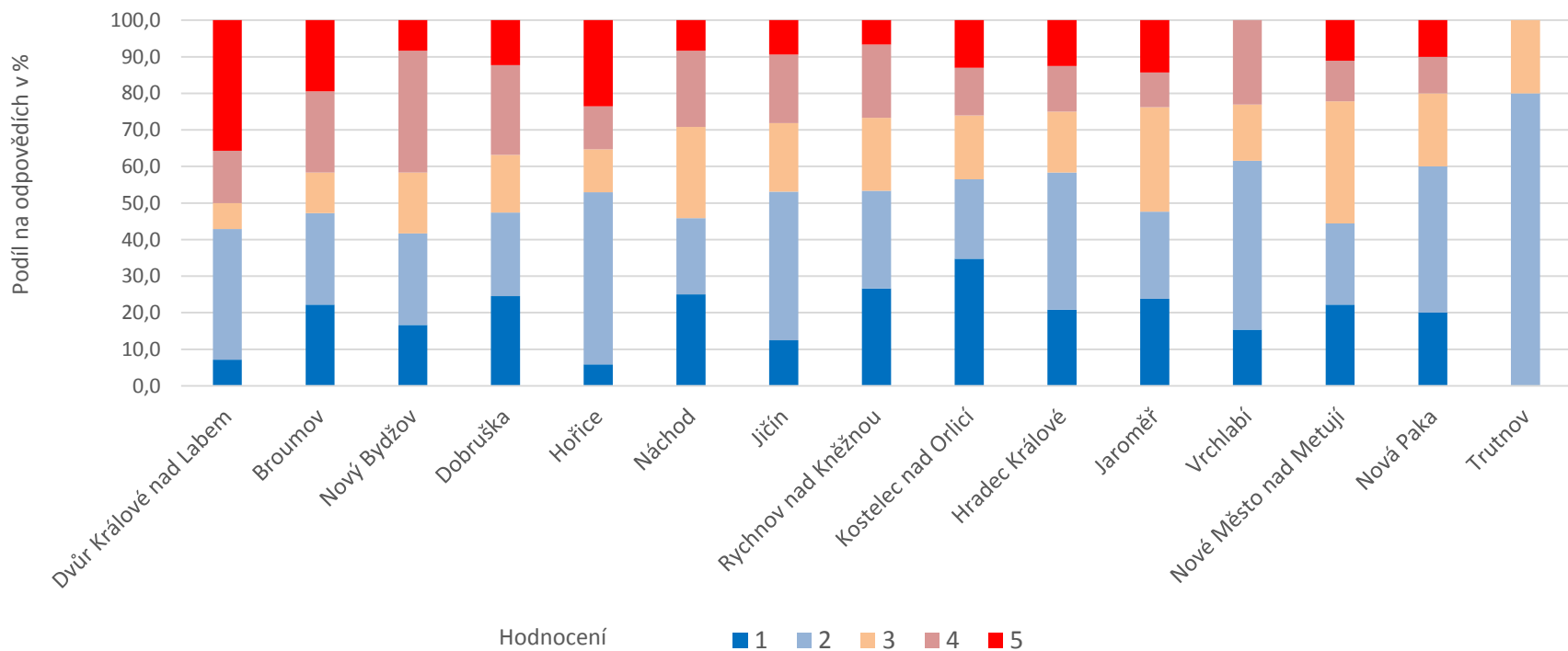
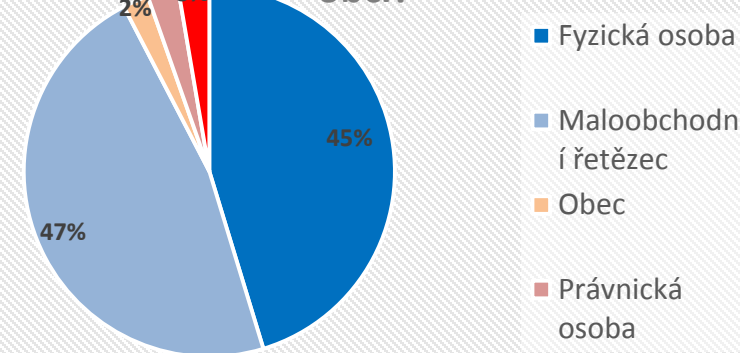
Známkování jako ve škole



## Je přímo v obci prodejna s potravinami nebo smíšeným zbožím?

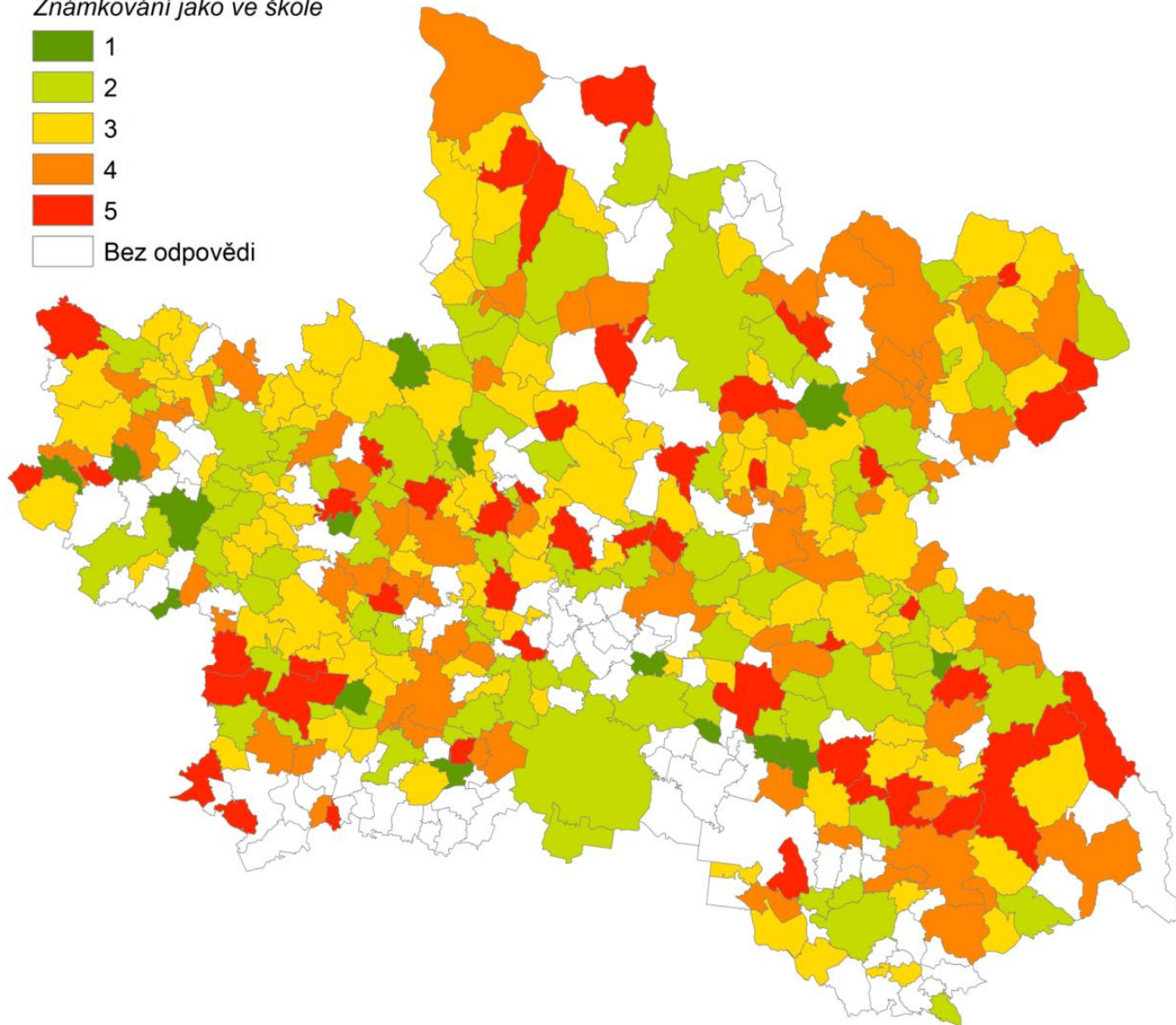


## Kdo je provozovatelem prodejny v obci?



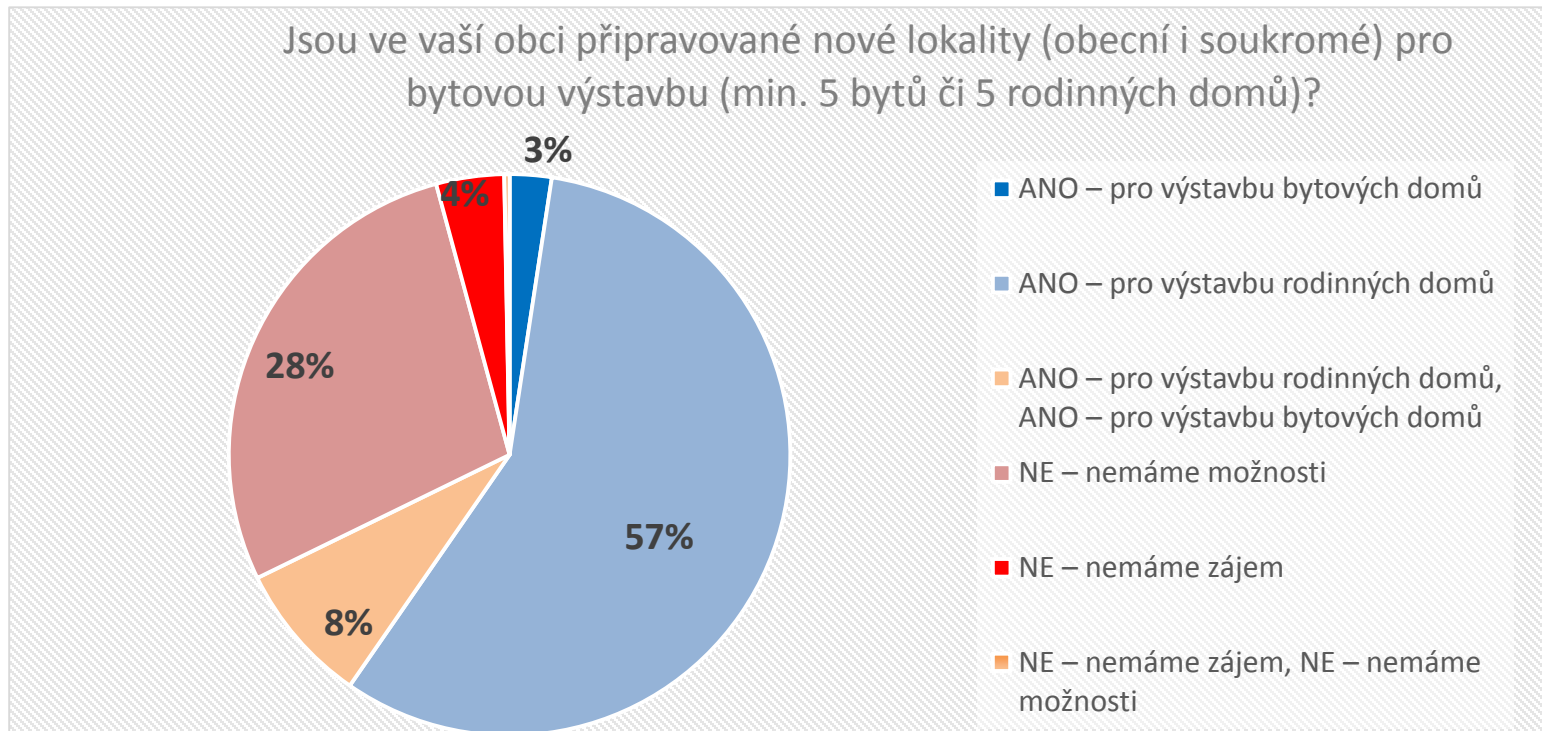
## Zhodnoťte pokrytí území obce vysokorychlostním internetem

Známkování jako ve škole



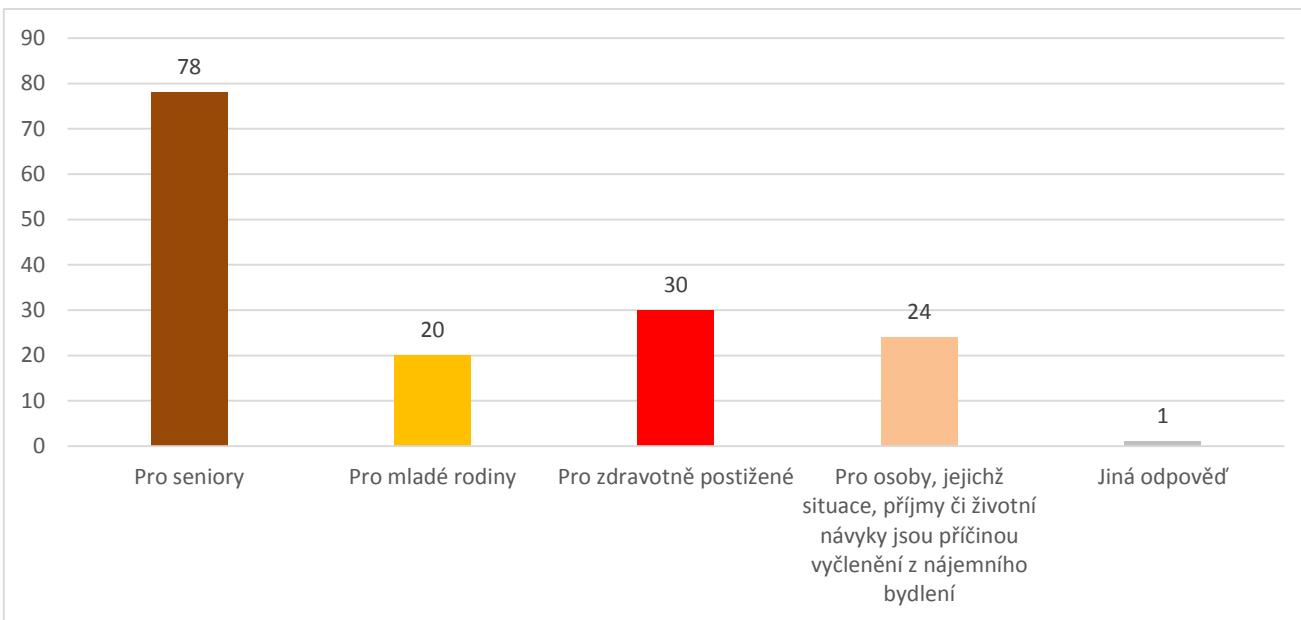
# Rozvoj obce

## Spolupráce – od místní po regionální (obce, DSO, ORP, MAS, KHK)

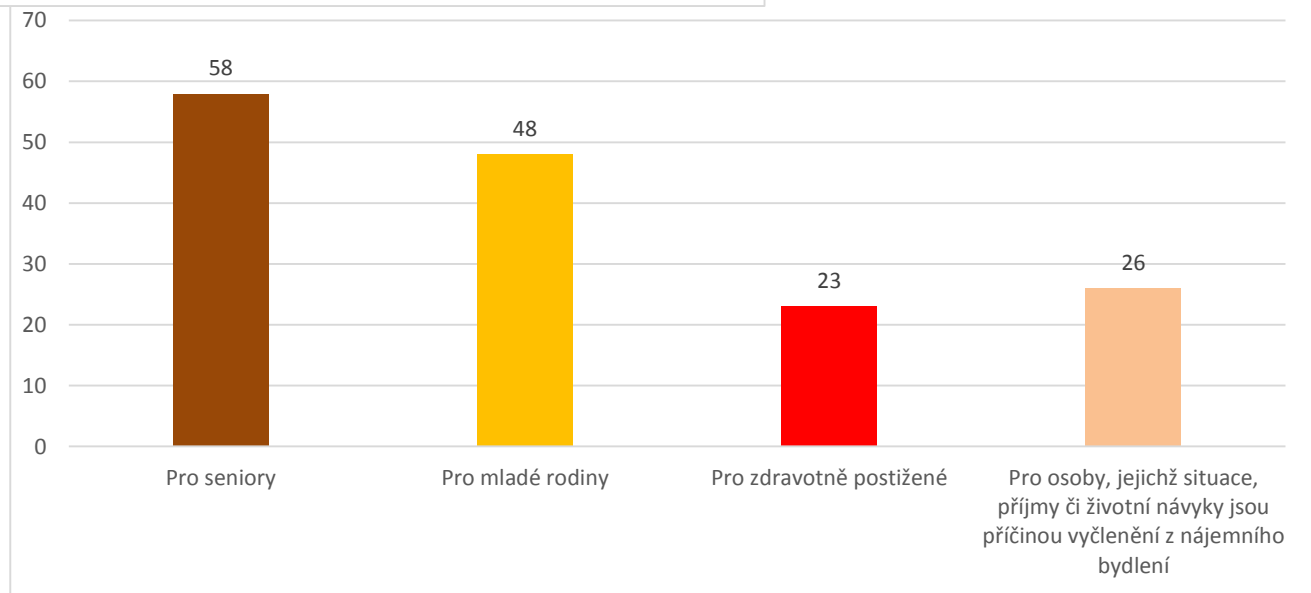


# Bytový fond pro specifické skupiny

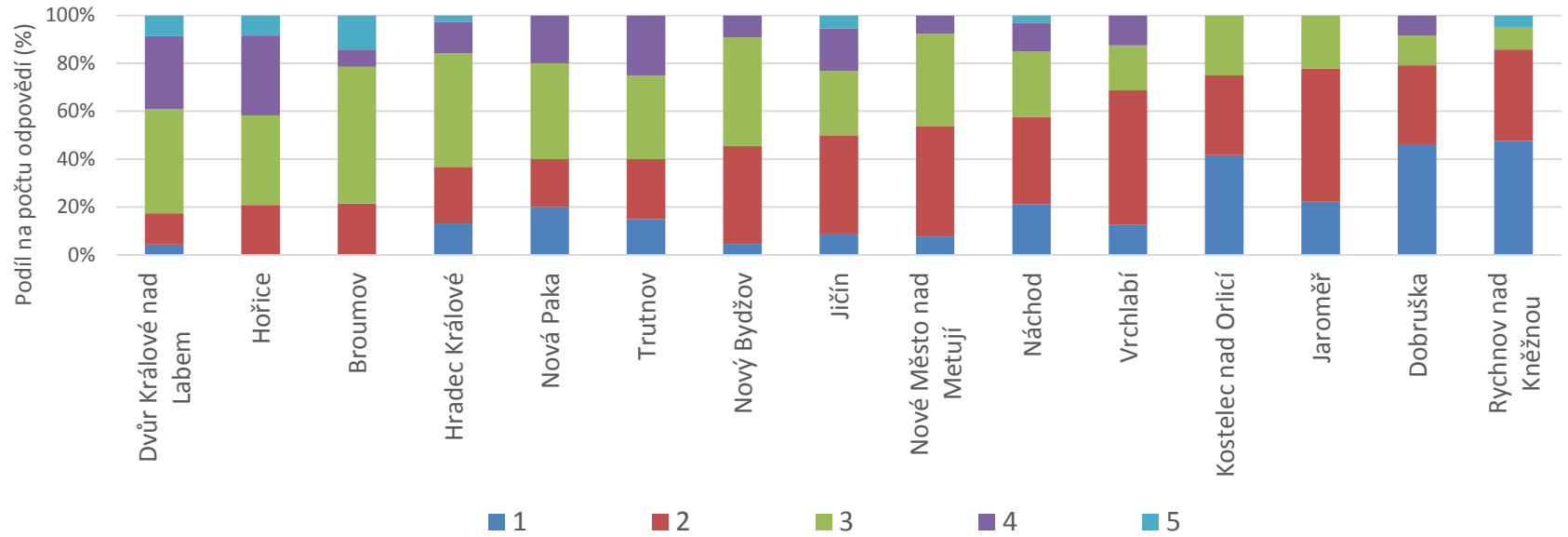
současný  
stav



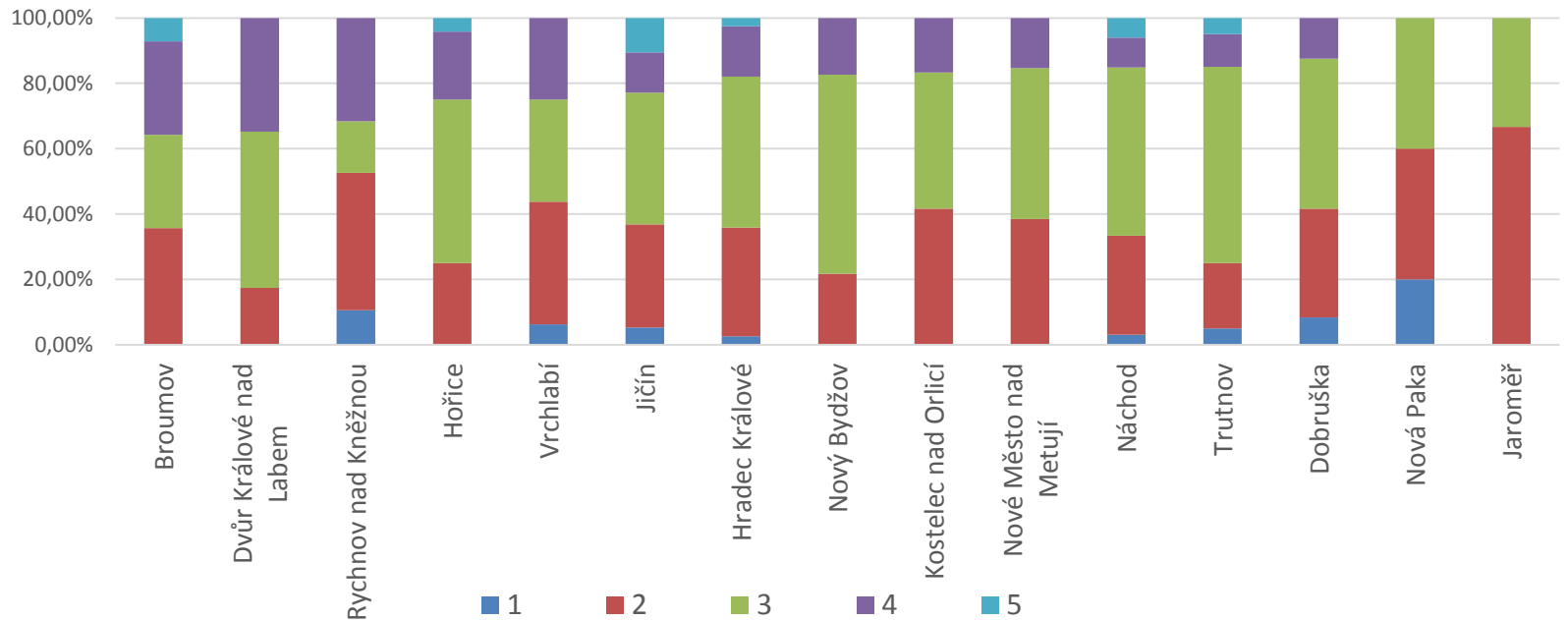
v plánu



## Jak vnímáte možnosti zaměstnanosti/nabídky pracovních míst pro Vaše občany



## Jak vnímáte možnosti a podmínky pro rozvoj podnikání ve Vaší obci



# Bariéry rozvoje dle dotazníků

## Bariéry rozvoje v ORP Broumov:

- CHKO Broumovsko
- Úbytek a stárnutí obyvatel
- Pracovní příležitosti a mzdy
- Legislativa a byrokracie
- ...

# Hospodářsky slabé regiony a státem podporované regiony

**2014 – 2020**

Nezaměstnanost

HDP

Migrace

Zadluženost ORP

Dávky v hmotné nouzi

**2020 – 2027**

Nezaměstnanost

Podnikatelská aktivita

Vývoj počtu obyvatel

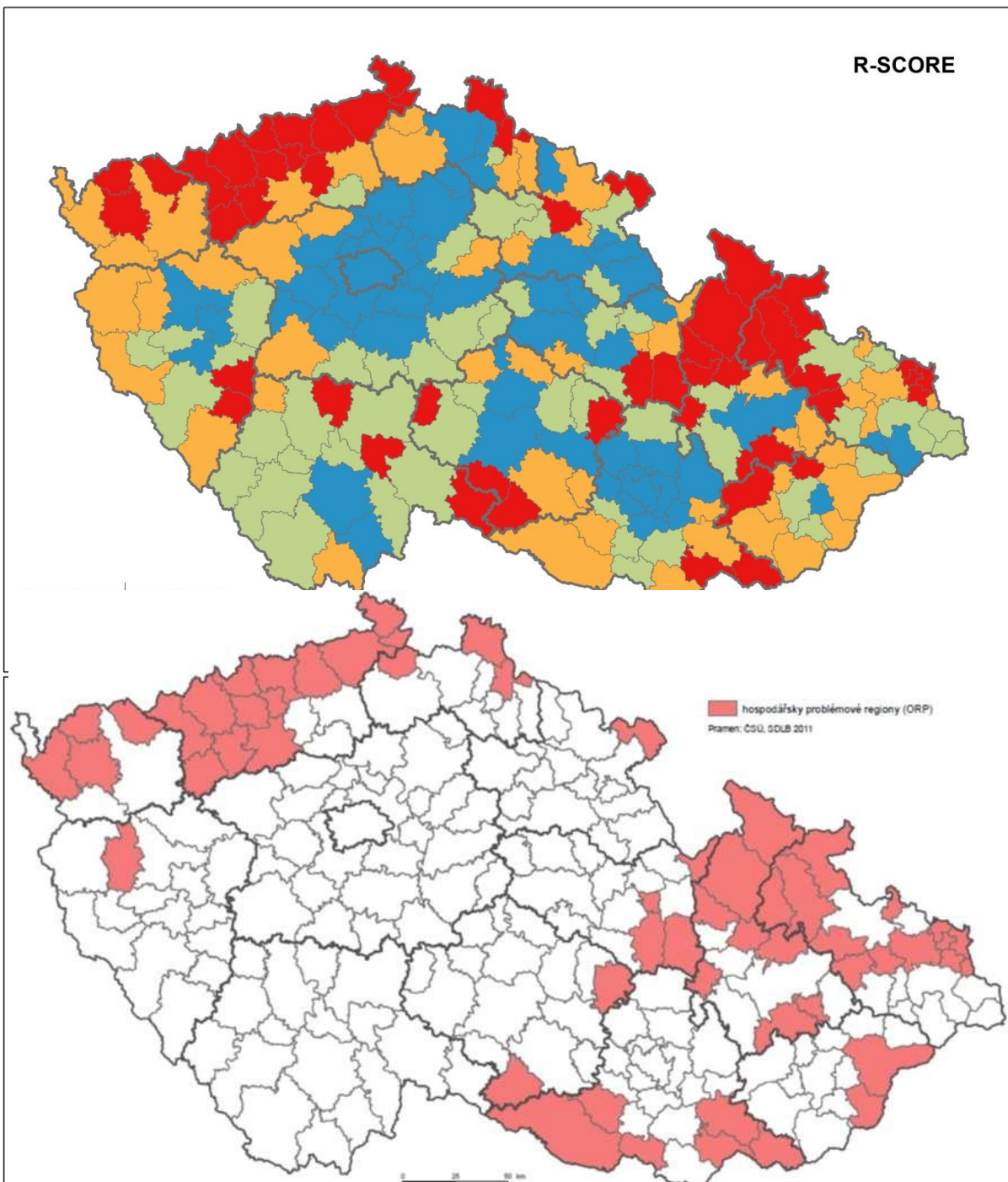
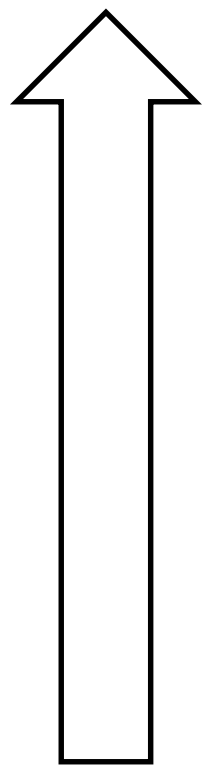
Bytová výstavba

*Index stáří*

*Vzdělanost*



2021+ ?



HSO  
v ČR

2014+

# Broumovsko

## **Základní problémy:**

Odchod mladých a vzdělaných obyvatel

Nezaměstnanost a pracovní příležitosti

Dostupnost regionu (doprava, služby)

Sociálně slabé komunity

Příhraniční region

...

# Hospodářsky slabý region

Jaké typy intervencí region potřebuje?

**Z jakých zdrojů?**    místní zdroje / vnější zdroje

**Na jaké oblasti?**    ekonomické / sociální

**DISKUSE**



Královéhradecký kraj  
Chytrý region



CENTRUM  
INVESTIC, ROZVOJE  
A INOVACÍ

## Děkujeme za pozornost

**Ladislav Mlejnek**

**Kateřina Pourová**

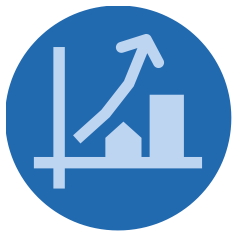
Centrum investic, rozvoje a inovací

[strategie@cirihk.cz](mailto:strategie@cirihk.cz)

[chytryregion@chytryregion.cz](mailto:chytryregion@chytryregion.cz)

[www.cirihk.cz](http://www.cirihk.cz)

[www.chytryregion.cz](http://www.chytryregion.cz)



ROZVOJ OBCÍ  
A REGIONŮ

REGIONÁLNÍ  
STÁLÁ KONFERENCE  
KRÁLOVÉHRADECKÉHO  
KRAJE

