




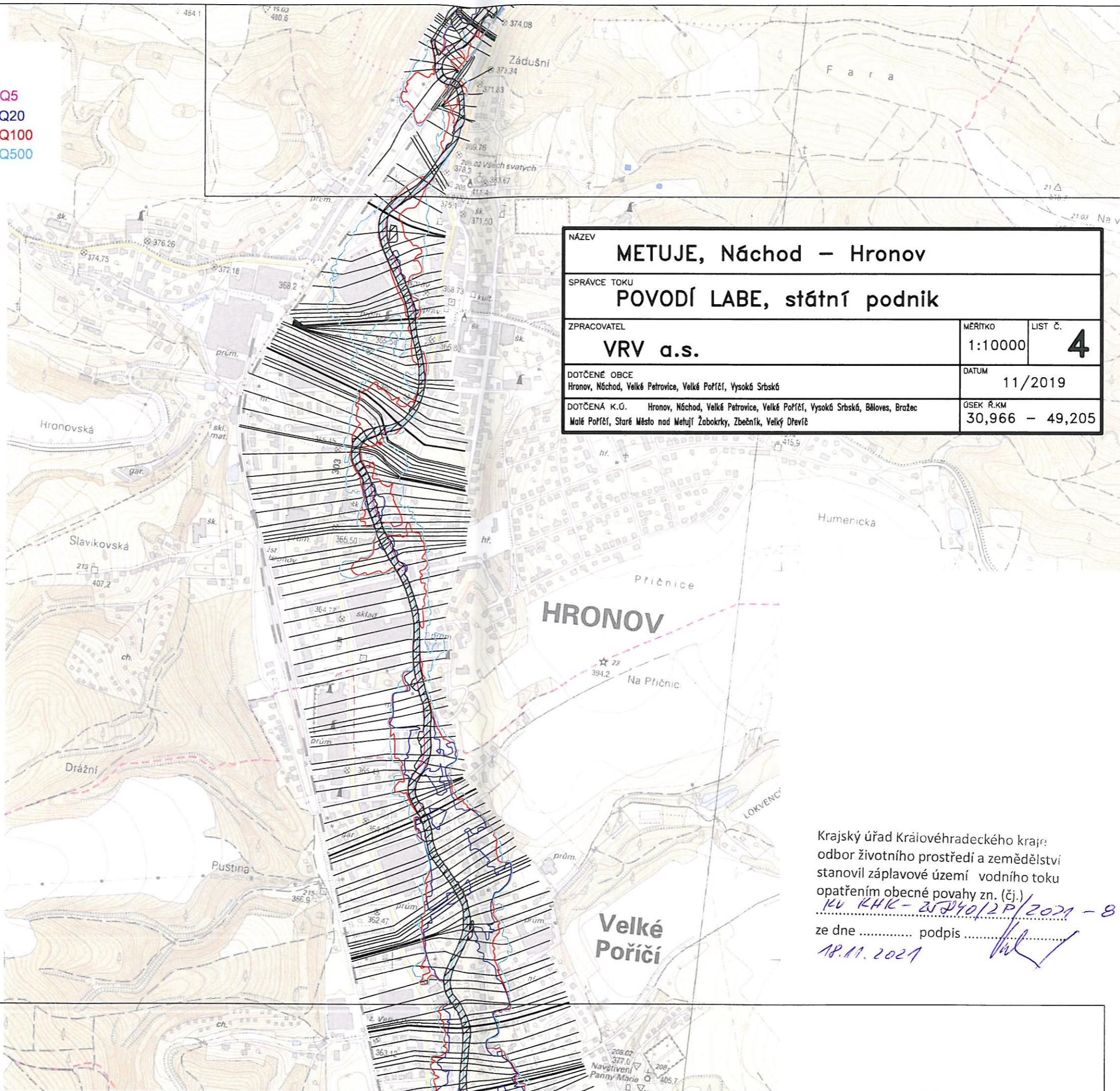


LEGENDA

-  záplavová čára Q5
-  záplavová čára Q20
-  záplavová čára Q100
-  záplavová čára Q500
-  aktivní zóna ZÚ



NÁZEV METUJE, Náchod – Hronov		
SPRÁVCE TOKU POVODÍ LABE, státní podnik		
ZPRACOVATEL VRV a.s.	MĚŘITKO 1:10000	LIST Č. 4
DOTČENÉ OBCE Hronov, Náchod, Velké Petrovice, Velké Poříčí, Vysoká Srbská		DATUM 11/2019
DOTČENÁ K.Ú. Hronov, Náchod, Velké Petrovice, Velké Poříčí, Vysoká Srbská, Běloves, Bražec Malé Poříčí, Staré Město nad Metují, Žabokřky, Zbečňák, Velký Dřevítě		OSEK Ř.KM 30,966 – 49,205

Krajský úřad Královéhradeckého kraje
odbor životního prostředí a zemědělství
stanovil záplavové území vodního toku
opatřením obecné povahy zn. (čj.)
KV KHK - 25240/2P/2021 - 8
ze dne podpis
18.11.2021 