






MĚŘITKO		LIST Č.
1:5000		<b>1</b>
DATUM		
11/2019		
ŮSEK Ř.KM		
12,0 – 15,55		

### LEGENDA

-  záplavová čára Q5
-  záplavová čára Q20
-  záplavová čára Q100
-  záplavová čára Q500
-  aktivní zóna ZÚ

Krajský úřad Královéhradeckého kraje  
odbor životního prostředí a zemědělství  
stanovil záplavové území vodního toku  
opatřením obecné povahy zn. (č.j.)  
KUKHK - 5700/2P/2021 - 7  
ze dne 15.6.21 podpis *[Signature]*

NÁZEV		<b>LIČNÁ, Bernartice</b>	
SPRÁVCE TOKU		<b>POVODÍ LABE, státní podnik</b>	
ZPRACOVATEL	MĚŘITKO	LIST Č.	<b>2</b>
<b>Adonix, s.r.o.</b>	1:5000		
DOTČENÉ OBCE	DATUM	11/2019	
Bernartice, Lampertice			
DOTČENÁ K.Ú.	ŮSEK Ř.KM	12,0 – 15,55	
Bernartice, Lampertice, Křenov u Žaclěře			

