


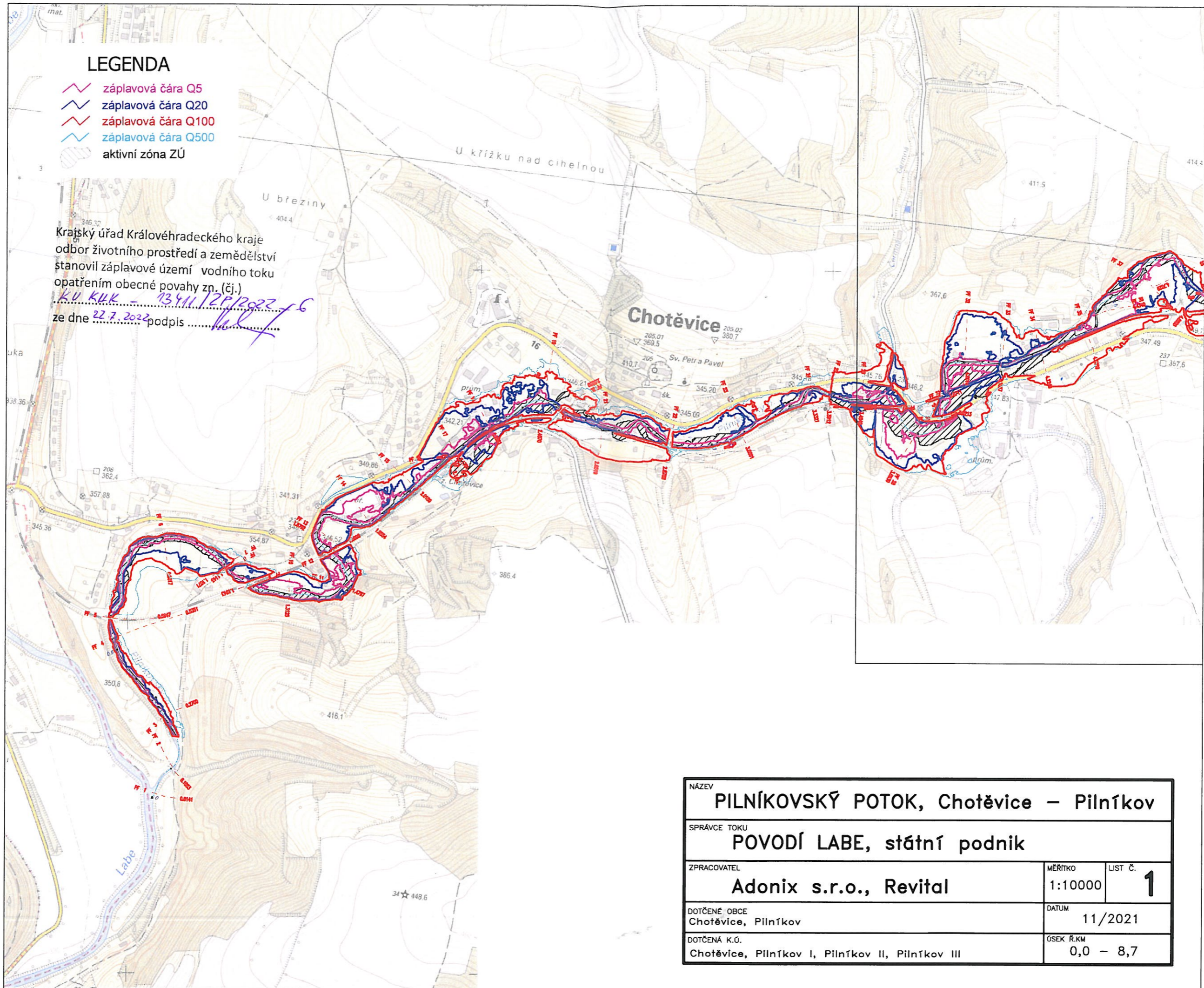


LEGENDA

-  záplavová čára Q5
-  záplavová čára Q20
-  záplavová čára Q100
-  záplavová čára Q500
-  aktivní zóna ZÚ

Krajský úřad Královéhradeckého kraje
 odbor životního prostředí a zemědělství
 stanovil záplavové území vodního toku
 opatřením obecné povahy zn. (čj.)
 KU KUK - 13411/22/2022-6
 ze dne 22.7.2022 podpis 



NÁZEV PILNÍKOVSKÝ POTOK, Chotěvice – Pilníkov		
SPRÁVCE TOKU POVODÍ LABE, státní podnik		
ZPRACOVATEL Adonix s.r.o., Revital	MĚŘITKO 1:10000	LIST Č. 1
DOTČENÉ OBCE Chotěvice, Pilníkov	DATUM 11/2021	
DOTČENÁ K.Ú. Chotěvice, Pilníkov I, Pilníkov II, Pilníkov III	ÚSEK Ř.KM 0,0 – 8,7	