




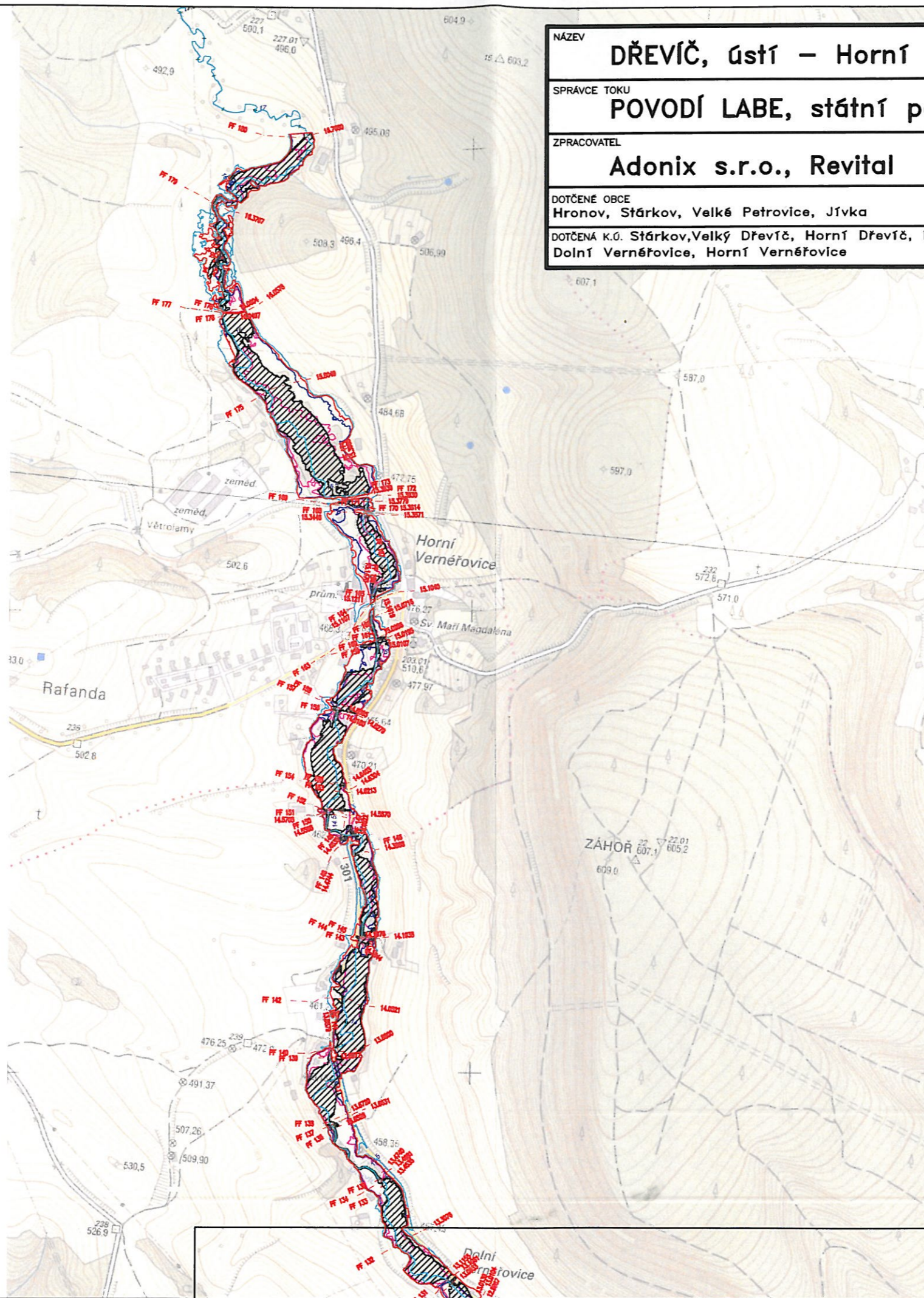


# LEGENDA

-  záplavová čára Q5
-  záplavová čára Q20
-  záplavová čára Q100
-  záplavová čára Q500
-  aktivní zóna ZÚ



NÁZEV <b>DŘEVÍČ, ústí – Horní Vernéřovice</b>		
SPRÁVCE TOKU <b>POVODÍ LABE, státní podnik</b>		
ZPRACOVATEL <b>Adonix s.r.o., Revital</b>	MĚŘITKO 1:10000	LIST Č. <b>4</b>
DOTČENÉ OBCE <b>Hronov, Stárkov, Velké Petrovice, Jívka</b>		DATUM 11/2021
DOTČENÁ K.Ú. <b>Stárkov, Velký Dřevíč, Horní Dřevíč, Maršov n.M., Dolní Vernéřovice, Horní Vernéřovice</b>		ÚSEK R.KM 0,0 – 16,82

Krajský úřad Královéhradeckého kraje  
odbor životního prostředí a zemědělství  
stanovil záplavové území vodního toku  
opatřením obecné povahy zn. (čj.)  
*KU KHK - 17 461/2P/2022-11*  
ze dne *6.10.2022* podpis *[Signature]*