







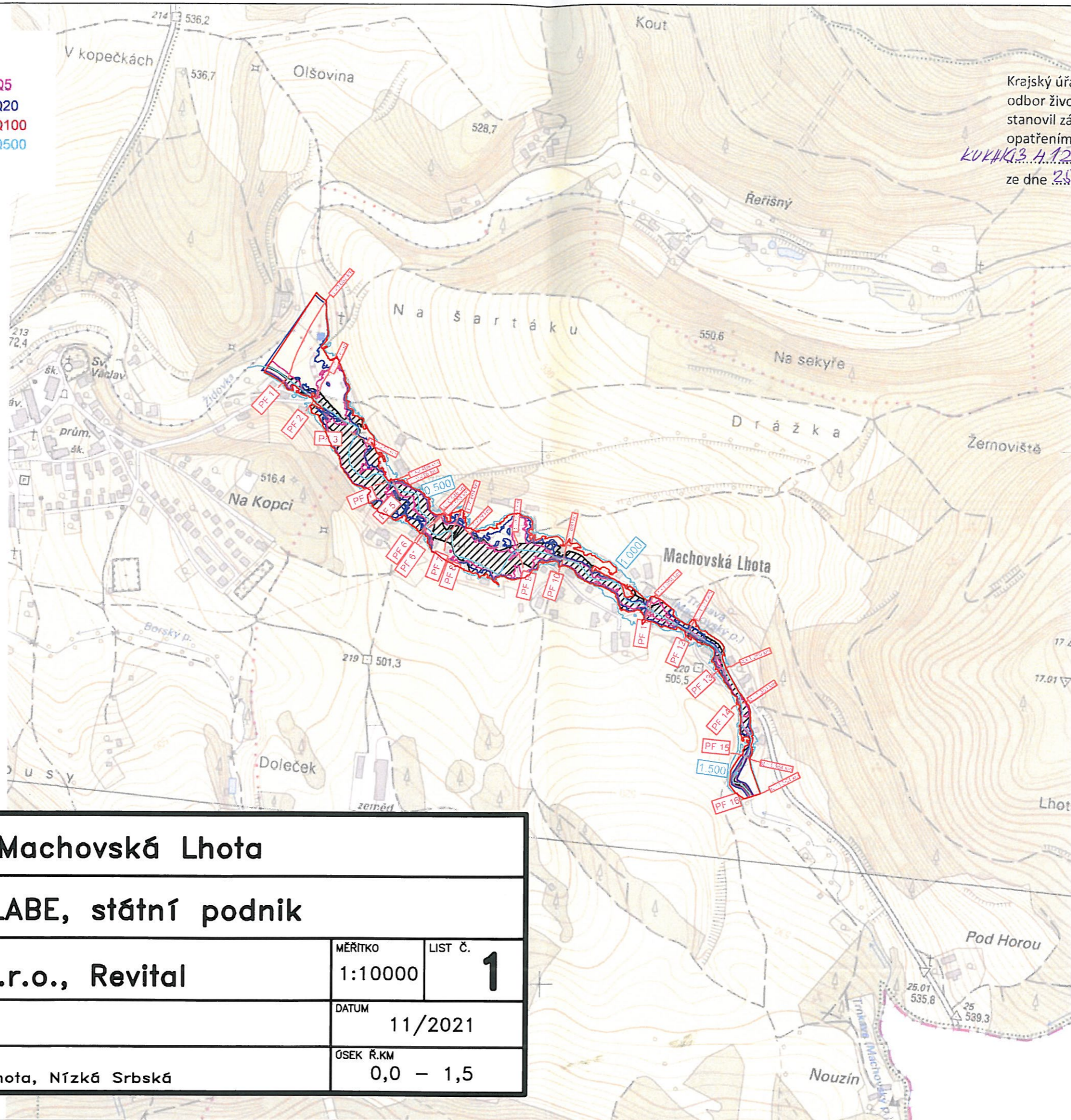
LEGENDA

-  záplavová čára Q5
-  záplavová čára Q20
-  záplavová čára Q100
-  záplavová čára Q500
-  aktivní zóna ZÚ

Krajský úřad Královéhradeckého kraje
 odbor životního prostředí a zemědělství
 stanovil záplavové území vodního toku
 opatřením obecné povahy zn. (čj.)

KUK/KI3 H.12/2P/2022 T.7

ze dne 25.7.2022 podpis 



NÁZEV TRNKAVA, Machovská Lhota		
SPRÁVCE TOKU POVODÍ LABE, státní podnik		
ZPRACOVATEL Adonix s.r.o., Revital	MĚŘÍTKO 1:10000	LIST Č. 1
DOTČENÉ OBCE Machov	DATUM 11/2021	
DOTČENÁ K.Ú. Machov, Machovská Lhota, Nížká Srbská	ÚSEK Ř.KM 0,0 – 1,5	