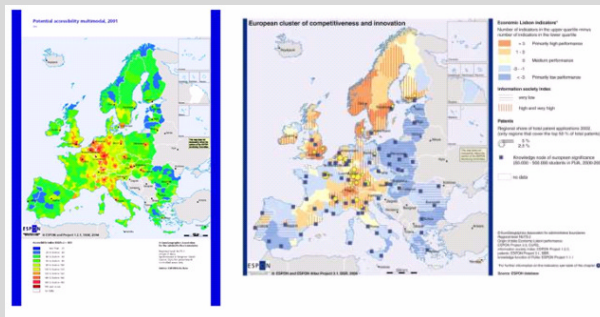


Program ESPON 2013
(Evropská monitorovací síť pro územní rozvoj
a soudržnost)



Pokračování programu ESPON 2006

- **Program ESPON 2013** (Evropská monitorovací síť pro územní rozvoj a soudržnost)
- Cíl 3 – **Evropská územní spolupráce**
- Návrh **Operačního programu předložen EK – schválení se předpokládá v listopadu 2007**
- Rozpočet programu **více než 45 mil. EUR**

Charakteristika programu ESPON 2013

- výzkum v oblasti územního plánování a regionálního rozvoje
- průběžné získávání a aktualizování informací o územním rozvoji
- doporučení založená na znalostech a vztahující se k rozhodnutím, jež jsou přijímána na politické úrovni
- Statistické jednotky na úrovni NUTS 2 a NUTS 3 (v ČR sdružené kraje a kraje)

Geografické pokrytí

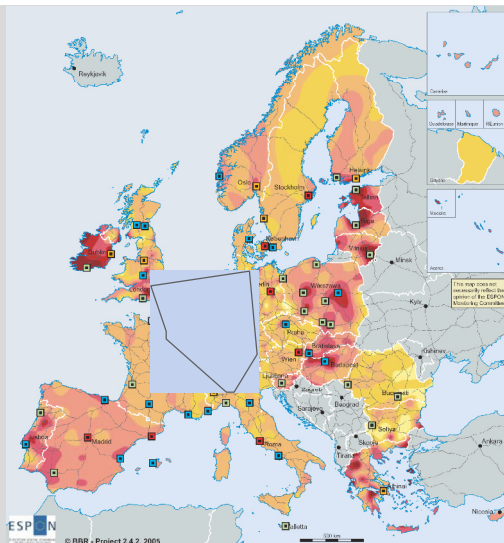
- Všechny členské státy EU
- Partnerské státy (příspěvek do rozpočtu ESPON – Data Navigator, ESPON Database)
 - Norsko
 - Švýcarsko
 - Lichtenštejnsko
 - Island
- Kandidátské země - možnost zapojení do rozpočtu ESPON

10% flexibilita

- Podle směrnice může být 10% rozpočtu programu použito mimo území programu, pokud je to v zájmu EU

Tématicky ucelený soubor projektů

- Struktura osídlení a ekonomický rozvoj
- Rozdílnost městských a venkovských oblastí
- Příroda
- Prvky populačního vývoje
- Dostupnost, multimodalita
- Rizika lesních požárů
- Vliv výzkumu a vývoje
- Provádění Lisabonské strategie na úrovni regionů



Vědecké nástroje ESPON – bezplatně přístupné na www.espon.eu

Data Navigátor

- Přehled o hlavních zdrojích dat v evropských zemích
- Kontakty na instituce poskytující data
- Tematicky rozděleno

Databáze ESPON

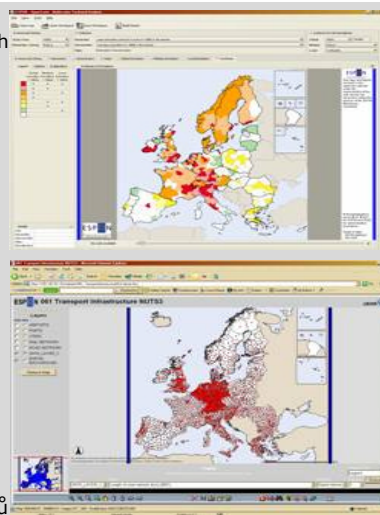
- Indikátory použité projekty ESPON (odpovídá datem pořízení a jednotkou NUTS)
- Základní indikátory
- Projektové indikátory
- Průběžně udržováno

ESPON Hyperatlas

- Analýza a vizualizace územních jevů s ohledem na jejich lokalizaci
- Možnost získat indikátory na základě poměru dvou původních ukazatelů na různých úrovních

ESPON Web-GIS

- Mapové zobrazení dat ESPON na různých úrovních území
- Umožňuje zkoumat územní rozdělení jevů
- Interaktivní statistická analýza – zobrazení výsledků jako grafy s příslušnými metadaty, statistické funkce



Programové autority

- **Řídící orgán (MA)** – podporován **Koordinační jednotkou (CU)**, obě instituce sídlí v Lucembursku
- **Certifikační orgán (CA)**
- **Auditorský orgán (AA)** podporovaný **Skupinou auditorů**
- **Monitorovací a řídicí výbor (MC)** složený ze zástupců členských zemí
- **Síť Kontaktních míst** (v ČR Ústav územního rozvoje)
- **Concertation Committee** („Vyjednávací výbor“)
- navrhuje strategická témata v souvislosti s evropskou politickou agendou, poskytuje témata pro aplikovaný výzkum a cílenou analýzu
- Složen z MA, 3 členové MC (z předsednické země a 2 následující) a 1 člen EK, podporováno CU

Podoba budoucích projektů

- Výzkumné projekty (studie)
- Neinvestiční
- V rámci výzvy bude vypsáno téma projektu, proběhne „výběrové řízení“ mezi přihlášenými Nadnárodními projektovými skupinami, vybraná skupina bude projekt realizovat
- Realizované Nadnárodními projektovými skupinami, složenými z vědeckých institucí
- 100% uznatelných nákladů na projekt bude hrazeno z rozpočtu programu ESPON

Soukromé subjekty

- Podle EK mohou být dotace **státní pomocí**, i pokud soukromý partner poskytne spolufinancování
- 2 možnosti zapojení soukromých partnerů do projektu:
 - Podpora spadá do pravidla **“de minimis”** = 100.000 EUR v období 3 let (kontrola bude provedena MA/CU s podporou členských zemí)
 - Jako **subkontraktóři** veřejných institucí

Priority programu

- 1. Aplikovaný **výzkum územního rozvoje**, konkurenceschopnosti a soudržnosti: posouzení evropských územních trendů, perspektiv a dopadů politik;
- 2. Cílená **analýza založená na poptávce** uživatelů: Evropská perspektiva rozvoje různých typů území;
- 3. **Vědecká základna a nástroje**: územní indikátory a data, analytické nástroje a vědecká podpora;
- 4. **Kapitalizace, vlastnictví a spolupráce**: budování kapacit, dialog a vytváření celoevropské sítě
- 5. **Technická pomoc** a komunikace

Harmonogram výzev na předkládání návrhů projektů

Priority 1 (Aplikovaný výzkum) a 3 (Vědecká základna a nástroje)

- Oznámení – 29. listopadu 2007
- Vyhlášení – 18. ledna 2008
- Ukončení – 18. března 2008
- Vyhodnocení – 22. – 23. dubna 2008 (MC Brusel)
- Zahájení projektů – květen 2008
- Dotazník o tématech priority 1 – červen 2008

Priorita 2 (Cílená analýza založená na poptávce uživatelů)

- Vyhlášení výzvy pro zájemce – 15. prosince 2007
- Ukončení – 15. února 2007
- Vyhodnocení – 5. – 6. března 2008
- Výběr Monitorovacím výborem – 22. – 23. dubna 2008
- Specifikace se zainteresovanými subjekty – květen
- Schválení Monitorovacím výborem – 1. – 2. července 2008

Navrhovaná témata projektů (bude projednáno v listopadu 2007)

Témata projektů priority 1 (Aplikovaný výzkum)

- Města a struktura měst
- Rozvoj venkovských oblastí
- Demografie a migrace
- Změna klimatu
- Ceny energií
- Nástroje hodnocení územních vlivů (TIA)

Témata projektů priority 3 (Vědecká základna a nástroje)

- Databáze ESPON a vývoj dat

Priorita 2 (Cílená analýza založená na poptávce uživatelů)

Zainteresané subjekty (kdo může navrhnout témata projektů)

- Veřejné orgány na všech úrovních ČR a PS zabývající se cílem územní soudržnosti
- Orgány zodpovědné za implementaci programů v rámci strukturálních fondů 2007 – 2013 v cíli evropské územní spolupráce
- Skupiny/klastry regionů a měst reprezentujících přinejmenším 3 země účastnící se ESPONU

Pravidla pro vyhlášení výzev

- Výzva bude vyhlášena 2 – 3 x za programové období
- Výzva bude vyhlášena na určité typy akcí
 - integrované studie a tématická analýza
 - znalostní podpora experimentálními a inovativními akcím
 - společné aktivity se vztahem k ostatním programům Strukturálních fondů
- Seskupení žadatelů z min. tří členských zemí programu (výjimka v první výzvě, zde bude stačit pouze jedna země)

Nadnárodní projektové skupiny (které budou provádět výzkum)

- spolupracovat se zainteresovanými subjekty
- výzkum bude více praktický

Praktické zkušenosti

- Veškerá komunikace s vedoucím partnerem a mezi projektovými partnery probíhá **v angličtině**
- Je nutné pozorně **číst veškeré smlouvy** (stanovení povinností, termínů)
- Účetnictví projektu – pro partnera je vhodné mít ve svém týmu **finančního manažera**
- Na všechny náklady, které chcete proplatit z programu, musíte mít **doklad (fakturu)**
- Kontrola prvního stupně – **uznatelnost nákladů konzultovat s CRR** ještě před uzavřením dohod či proplacením výdajů
- Aktivní **spolupráce s Kontaktním místem** a prostřednictvím vedoucího partnera s Koordinační jednotkou
- Nabízíme telefonické, e-mailové, osobní **konzultace**
- V projektu není možné provádět veškeré činnosti externě – svědomité plánování rozpočtu

Kontakty

- **Národní koordinátor**
Ministerstvo pro místní rozvoj ČR
Odbor územně a stavebně správní
Staroměstské náměstí 6
110 15 Praha 1
pracoviště: Letenská 3
Ing. Věra Korkischová

Tel: +420 224 862 261
Fax: +420 224 862 213
E-mail: espon@mmr.cz
- **Národní kontaktní místo ESPON**
Ústav územního rozvoje
Jakubské náměstí 3, PO BOX 234
601 00 Brno
Ing. arch. Lubor Fridrich

Tel: +420 542 423 116
Fax: +420 542 214 705
E-mail: fridrich@uur.cz
- www.espon.eu, www.strukturalni-fondy.eu